





TUMAČ PLANSKOG ZNAKOVLJA

[OB-1-1] Obuhvat prostornog plana







[OB-1-1-4001] Obuhvat prostornog plana

[IS-2-1] Elektronička komunikacijska mreža

	[IS-2-1-1001] Međunarodni i/ili međuzupanijski elektronički komunikacijski vod s povezanom opremom		[IS-2-1-2300] Zona elektroničke komunikacijske infrastrukture (zona smještaja odašiljača/stupa pokretne elektroničke komunikacijske mreže) - planirano
	[IS-2-1-2101] Građevina/uređaj u nepokretnoj elektroničkoj komunikacijskoj mreži područnog (regionalnog) značaja		[IS-2-1-4001] Elektronički komunikacijski vod s povezanom opremom

[IS-2-2] Sustav veza, odašiljača i radara

	[IS-2-2-1001] Radijski koridori i elektronički komunikacijski vodovi pružatelja usluga zemaljske radiodifuzije od državnog značaja		[IS-2-2-1101] (R) Građevina namijenjena zaštiti i kontroli radiofrekvencijskog spektra Republike Hrvatske
			

Naziv prostornog plana:

Generalni urbanistički plan grada Koprivnice

Naziv kartografskog prikaza prostornog plana:

2.2. Komunikacijski sustav

Mjerilo prikaza:

1:10000

Vrsta postupka:

Postupak izrade i donošenja izmjene i dopune prostornog plana

Faza izrade plana:

Prijedlog prostornog plana za javnu raspravu

Oznaka revizije plana:

Odluka o izradi prostornog plana:

Odluka o izradi izmjene i dopune Generalnog urbanističkog plana grada Koprivnice (Glasnik Grada Koprivnice broj 10/24)

Javna rasprava:

Javna rasprava provodi se od 03.07.2026. do zaključno s danom 17.07.2026.

Javni uvid:

od 03.07.2026. godine do 17.07.2026. godine, na lokaciji: Grad Koprivnica, Zrinski trg 1, 1.kat soba 16, radnim danom od 9:00 do 14:00 sati

Javno izlaganje:

dana 14.07.2026. godine, na lokaciji: Gradska vijećnica Grada Koprivnice, Zrinski trg 1, u 10:00 sati

Nositelj izrade prostornog plana:

Koprivničko-križevačka županija, Grad Koprivnica
Upravni odjel za prostorno uređenje i zaštitu okoliša

Odgovorna osoba nositelja izrade:

PROČELNIK
Ana Križnjak mag.ing.aedif.

Tijelo koje donosi prostorni plan:

Koprivničko-križevačka županija, Grad Koprivnica
Gradsko vijeće

Predsjednik tijela koje donosi prostorni plan:

PREDSJEDNIK GRADSKOG VIJEĆA
Marko Potroško

Stručni izrađivač prostornog plana:

Zavod za prostorno uređenje Koprivničko-križevačke županije
Koprivnica, Florijanski trg 4/I
OIB: 59262693789

Odgovorna osoba stručnog izrađivača:

RAVNATELJ
Zlatko Filipović dipl.ing.arh.

Odgovorni voditelj izrade:

Zlatko Filipović dipl.ing.arh.

Stručni tim:

Zlatko Filipović, dipl.ing.arh., A-U 257
Maja Ban, mag. geogr.
Saša Cestar, dipl.ing.prom.
Jelena Kovač, dipl.ing.građ., G 5278

Martina Lauš, mag.ing.arch., A-U 56
Snježana Marković Sirovec, mag.ing.arch., A-U 9
mr. sc. Mladen Matica, prof. geograf.

Naziv prostornog plana:

Generalni urbanistički plan grada Koprivnice

Naziv kartografskog prikaza prostornog plana:

2.2. Komunikacijski sustav

Mjerilo prikaza:

1:10000

Vrsta postupka:

Postupak izrade i donošenja izmjene i dopune prostornog plana

Faza izrade plana:

Prijedlog prostornog plana za javnu raspravu

Oznaka revizije plana:

Prostor za digitalni potpis

Odgovorna osoba nositelja izrade:

PROČELNIK

Ana Križnjak mag.ing.aedif.

Odgovorna osoba stručnog izrađivača:

RAVNATELJ

Zlatko Filipović dipl.ing.arh.

Odgovorni voditelj izrade:

Zlatko Filipović dipl.ing.arh.