


# TUMAČ PLANSKOG ZNAKOVLJA


## [OB-1-1] Obuhvat prostornog plana





[OB-1-1-4001] Obuhvat prostornog plana


## [IS-1-1] Cestovni promet


 [IS-1-1-1003] (D) Cesta državnog značaja

 [IS-1-1-2006] (Ž) Cesta područnog (regionalnog) značaja - planirano

 [IS-1-1-4021] ([oznaka]) Glavna prometnica


 [IS-1-1-4022] ([oznaka]) Sabirna prometnica

 [IS-1-1-4023] ([oznaka]) Ostala prometnica

 [IS-1-1-4025] Pješačka / Kolno-pješačka površina



[IS-1-1-4202] Staza





[IS-1-1-4301] (Ak) Autobusni kolodvor





[IS-1-1-4304] (Pp) Parkiralište

## [IS-1-2] Željeznički promet

 [IS-1-2-1001] (M) Željeznička pruga za međunarodni promet s pripadajućom željezničkom infrastrukturom

 [IS-1-2-1003] (R) Željeznička pruga za regionalni promet s pripadajućom željezničkom infrastrukturom

 [IS-1-2-1004] (R) Željeznička pruga za regionalni promet s pripadajućom željezničkom infrastrukturom - planirano

 [IS-1-2-2010] (Žk) Željeznički kolodvor/stajalište

## [IS-1-3] Pomorski promet

## [IS-1-4] Promet unutarnjim vodama

## [IS-1-5] Zračni promet

Naziv prostornog plana:

## Generalni urbanistički plan grada Koprivnice

Naziv kartografskog prikaza prostornog plana:

2.1. Prometni sustav

Mjerilo prikaza:

1:10000

Vrsta postupka:

Postupak izrade i donošenja izmjene i dopune prostornog plana

Faza izrade plana:

Prijedlog prostornog plana za javnu raspravu

Oznaka revizije plana:

Odluka o izradi prostornog plana:

Odluka o izradi izmjene i dopune Generalnog urbanističkog plana grada Koprivnice (Glasnik Grada Koprivnice broj 10/24)

Javna rasprava:

Javna rasprava provodi se od 03.07.2026. do zaključno s danom 17.07.2026.

Javni uvid:

od 03.07.2026. godine do 17.07.2026. godine, na lokaciji: Grad Koprivnica, Zrinski trg 1, 1.kat soba 16, radnim danom od 9:00 do 14:00 sati

Javno izlaganje:

dana 14.07.2026. godine, na lokaciji: Gradska vijećnica Grada Koprivnice, Zrinski trg 1, u 10:00 sati

Nositelj izrade prostornog plana:

Koprivničko-križevačka županija, Grad Koprivnica  
Upravni odjel za prostorno uređenje i zaštitu okoliša

Odgovorna osoba nositelja izrade:

PROČELNIK  
Ana Križnjak mag.ing.aedif.

Tijelo koje donosi prostorni plan:

Koprivničko-križevačka županija, Grad Koprivnica  
Gradsko vijeće

Predsjednik tijela koje donosi prostorni plan:

PREDSJEDNIK GRADSKOG VIJEĆA  
Marko Potroško

Stručni izrađivač prostornog plana:

Zavod za prostorno uređenje Koprivničko-križevačke županije  
Koprivnica, Florijanski trg 4/I  
OIB: 59262693789

Odgovorna osoba stručnog izrađivača:

RAVNATELJ  
Zlatko Filipović dipl.ing.arh.

Odgovorni voditelj izrade:

Zlatko Filipović dipl.ing.arh.

Stručni tim:

Zlatko Filipović, dipl.ing.arh., A-U 257  
Maja Ban, mag. geogr.  
Saša Cestar, dipl.ing.prom.  
Jelena Kovač, dipl.ing.građ., G 5278

Martina Lauš, mag.ing.arch., A-U 56  
Snježana Marković Sirovec, mag.ing.arch., A-U 9  
mr. sc. Mladen Matica, prof. geograf.

Naziv prostornog plana:

## Generalni urbanistički plan grada Koprivnice

Naziv kartografskog prikaza prostornog plana:

2.1. Prometni sustav

Mjerilo prikaza:

1:10000

Vrsta postupka:

Postupak izrade i donošenja izmjene i dopune prostornog plana

Faza izrade plana:

Prijedlog prostornog plana za javnu raspravu

Oznaka revizije plana:

### Prostor za digitalni potpis

Odgovorna osoba nositelja izrade:

PROČELNIK

Ana Križnjak mag.ing.aedif.

Odgovorna osoba stručnog izrađivača:

RAVNATELJ

Zlatko Filipović dipl.ing.arh.

Odgovorni voditelj izrade:

Zlatko Filipović dipl.ing.arh.