

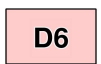



























# TUMAČ PLANSKOG ZNAKOVLJA










## [OB-1-1] Obuhvat prostornog plana

 [OB-1-1-4001] Obuhvat prostornog plana





## [KN-1-1] Namjena prostora

 <b>S2</b> [KN-1-1-4002] (S2) Stambena namjena	 <b>D6</b> [KN-1-1-4106] (D6) Javna i društvena namjena - visoka učilišta i znanstvene ustanove	 <b>Z1</b> [KN-1-1-4701] (Z1) Javna zelena površina - park/perivoj
 <b>S3</b> [KN-1-1-4003] (S3) Stambena namjena	 <b>D7</b> [KN-1-1-4107] (D7) Javna i društvena namjena - kulturna	 <b>Z5</b> [KN-1-1-4705] (Z5) Zaštitna zelena površina
 <b>M3</b> [KN-1-1-4053] (M3) Mješovita namjena	 <b>D8</b> [KN-1-1-4108] (D8) Javna i društvena namjena - vjerska	 <b>IS2</b> [KN-1-1-4902] (IS2) Površina infrastrukture - željeznički promet
 <b>M4</b> [KN-1-1-4054] (M4) Mješovita namjena	 <b>I1</b> [KN-1-1-4211] (I1) Proizvodna namjena	 <b>IS7</b> [KN-1-1-4907] (IS7) Površina infrastrukture - energetski sustav
 <b>D1</b> [KN-1-1-4101] (D1) Javna i društvena namjena - upravna	 <b>K1</b> [KN-1-1-4261] (K1) Poslovna namjena - uslužna	 <b>IS8</b> [KN-1-1-4908] (IS8) Površina infrastrukture - vodnogospodarski sustav
 <b>D2</b> [KN-1-1-4102] (D2) Javna i društvena namjena - socijalna	 <b>KS1</b> [KN-1-1-4281] (KS1) Komunalno-servisna namjena	 [KN-1-1-4950] Prometna površina
 <b>D3</b> [KN-1-1-4103] (D3) Javna i društvena namjena - zdravstvena	 <b>Gr</b> [KN-1-1-4290] (Gr) Groblje	 [KN-1-1-4952] Pješačka površina
 <b>D4</b> [KN-1-1-4104] (D4) Javna i društvena namjena - predškolska	 <b>R2</b> [KN-1-1-4602] (R2) Sportsko-rekreacijska namjena - sportske građevine i centri	 <b>Ak</b> [KN-1-1-4956] (Ak) Autobusni kolodvor/stajalište
 <b>D5</b> [KN-1-1-4105] (D5) Javna i društvena namjena - osnovnoškolska i srednjoškolska	 <b>R3</b> [KN-1-1-4603] (R3) Sportsko-rekreacijska namjena - sportsko-rekreacijska igrališta na otvorenom	 <b>UPU</b> [KN-1-1-4994] (UPU) Površina određena urbanističkim planom uređenja

## [IS-1-1] Cestovni promet

 <b>D</b> [IS-1-1-1003] (D) Cesta državnog značaja	 <b>[oznaka]</b> [IS-1-1-4022] ([oznaka]) Sabirna prometnica	 [IS-1-1-4202] Staza
 <b>Ž</b> [IS-1-1-2006] (Ž) Cesta područnog (regionalnog) značaja - planirano	 <b>[oznaka]</b> [IS-1-1-4023] ([oznaka]) Ostala prometnica	 [IS-1-1-4301] (Ak) Autobusni kolodvor
 <b>[oznaka]</b> [IS-1-1-4021] ([oznaka]) Glavna prometnica	 [IS-1-1-4025] Pješačka / Kolno-pješačka površina	 <b>Ak</b> [IS-1-1-4304] (Pp) Parkiralište

## [IS-1-2] Željeznički promet

 <b>M</b> [IS-1-2-1001] (M) Željeznička pruga za međunarodni promet s pripadajućom željezničkom infrastrukturom	 <b>R</b> [IS-1-2-1004] (R) Željeznička pruga za regionalni promet s pripadajućom željezničkom infrastrukturom - planirano
 <b>R</b> [IS-1-2-1003] (R) Željeznička pruga za regionalni promet s pripadajućom željezničkom infrastrukturom	 <b>Žk</b> [IS-1-2-2010] (Žk) Željeznički kolodvor/stajalište

Naziv prostornog plana:

## Generalni urbanistički plan grada Koprivnice

Naziv kartografskog prikaza prostornog plana:

1.1. Namjena prostora

Mjerilo prikaza:

1:10000

Vrsta postupka:

Postupak izrade i donošenja izmjene i dopune prostornog plana

Faza izrade plana:

Prijedlog prostornog plana za javnu raspravu

Oznaka revizije plana:

Odluka o izradi prostornog plana:

Odluka o izradi izmjene i dopune Generalnog urbanističkog plana grada Koprivnice (Glasnik Grada Koprivnice broj 10/24)

Javna rasprava:

Javna rasprava provodi se od 03.07.2026. do zaključno s danom 17.07.2026.

Javni uvid:

od 03.07.2026. godine do 17.07.2026. godine, na lokaciji: Grad Koprivnica, Zrinski trg 1, 1.kat soba 16, radnim danom od 9:00 do 14:00 sati

Javno izlaganje:

dana 14.07.2026. godine, na lokaciji: Gradska vijećnica Grada Koprivnice, Zrinski trg 1, u 10:00 sati

Nositelj izrade prostornog plana:

Koprivničko-križevačka županija, Grad Koprivnica  
Upravni odjel za prostorno uređenje i zaštitu okoliša

Odgovorna osoba nositelja izrade:

PROČELNIK  
Ana Križnjak mag.ing.aedif.

Tijelo koje donosi prostorni plan:

Koprivničko-križevačka županija, Grad Koprivnica  
Gradsko vijeće

Predsjednik tijela koje donosi prostorni plan:

PREDSJEDNIK GRADSKOG VIJEĆA  
Marko Potroško

Stručni izrađivač prostornog plana:

Zavod za prostorno uređenje Koprivničko-križevačke županije  
Koprivnica, Florijanski trg 4/I  
OIB: 59262693789

Odgovorna osoba stručnog izrađivača:

RAVNATELJ  
Zlatko Filipović dipl.ing.arh.

Odgovorni voditelj izrade:

Zlatko Filipović dipl.ing.arh.

Stručni tim:

Zlatko Filipović, dipl.ing.arh., A-U 257  
Maja Ban, mag. geogr.  
Saša Cestar, dipl.ing.prom.  
Jelena Kovač, dipl.ing.građ., G 5278

Martina Lauš, mag.ing.arch., A-U 56  
Snježana Marković Sirovec, mag.ing.arch., A-U 9  
mr. sc. Mladen Matica, prof. geograf.

Naziv prostornog plana:

## Generalni urbanistički plan grada Koprivnice

Naziv kartografskog prikaza prostornog plana:

1.1. Namjena prostora

Mjerilo prikaza:

1:10000

Vrsta postupka:

Postupak izrade i donošenja izmjene i dopune prostornog plana

Faza izrade plana:

Prijedlog prostornog plana za javnu raspravu

Oznaka revizije plana:

### Prostor za digitalni potpis

Odgovorna osoba nositelja izrade:

PROČELNIK

Ana Križnjak mag.ing.aedif.

Odgovorna osoba stručnog izrađivača:

RAVNATELJ

Zlatko Filipović dipl.ing.arh.

Odgovorni voditelj izrade:

Zlatko Filipović dipl.ing.arh.