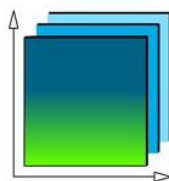


SAŽETAK ZA JAVNOST

IZMJENE I DOPUNE PROSTORNOG PLANA UREĐENJA GRADA KOPRIVNICE


"Glasnik Grada Koprivnice" broj 4/06, 5/12, 3/15, 5/15 - pročišćeni tekst, 6/24 i 7/24 -
pročišćeni tekst



ZAVOD ZA PROSTORNO UREĐENJE
KOPRIVNIČKO-KRIŽEVAČKE ŽUPANIJE

**REPUBLIKA HRVATSKA
KOPRIVNIČKO-KRIŽEVAČKA ŽUPANIJA**

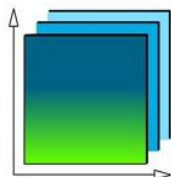
GRAD KOPRIVNICA



**IZMJENE I DOPUNE
PROSTORNOG PLANA UREĐENJA
GRADA KOPRIVNICE**

"Glasnik Grada Koprivnice" broj 4/06, 5/12, 3/15, 5/15 - pročišćeni tekst, 6/24 i 7/24 -
pročišćeni tekst

Izrađivač:



ZAVOD ZA PROSTORNO UREĐENJE
KOPRIVNIČKO-KRIŽEVAČKE ŽUPANIJE

Koprivnica, 2026.

IZMJENE I DOPUNE PROSTORNOG PLANA UREĐENJA GRADA KOPRIVNICE

NARUČITELJ:

GRAD KOPRIVNICA

Zrinski trg 1, Koprivnica

Gradonačelnik: Mišel Jakšić, dipl. oec.

NOSITELJ IZRADE PLANA:

Upravni odjel za prostorno uređenje i zaštitu okoliša

Zrinski trg 1, Koprivnica

Pročelnica: Ana Križnjak, mag.ing.aedif.

IZRAĐIVAČ:

Zavod za prostorno uređenje Koprivničko-križevačke županije

Florijanski trg 4/I, Koprivnica

Ravnatelj: Zlatko Filipović, dipl.ing.arh.

ODGOVORNI VODITELJ IZRADE PLANA:

Zlatko Filipović, dipl.ing.arh., A-U 257

STRUČNI TIM U IZRADI PLANA:

Maja Ban, mag. geogr.

Saša Cestar, dipl.ing.prom.

Jelena Kovač, dipl.ing.građ., G 5278

Martina Lauš, mag.ing.arch., A-U 56

Snježana Marković Sirovec, mag.ing.arch., A-U 9

mr. sc. **Mladen Matica**, prof. geograf.

BROJ ELABORATA: 56/25

1. Polazišta

Cilj izrade ovih Izmjena i dopuna Prostornog plana uređenja Grada Koprivnice je svojevrsni prijelaz iz tzv. „stare generacije planova“ u „novu generaciju planova“.

Svaki prostorni plan „nove generacije“ nosi svoj identifikacijski broj (ID). Ove izmjene i dopune vode se u sustavu kao:

- ID Plana (Registar) – 1393
- ID plana (postupak) – 416

Ove (IV.) Izmjene i dopune Prostornog plana uređenja Grada Koprivnice izrađene su u ESRI-ovoj ArcGIS Desktop aplikaciji (verziji 10.8.2., uostalom kao i prethodne izmjene i dopune sa eventualnim razlikama u verzijama) te se po prvi puta koristila i ArcGIS Pro aplikacija za analize. Podaci su se zatim iz geobaze podataka (.gdb) preko QGIS platforme prebacivali u zadane i predefinirane predloške odnosno u format datoteke geoPackage (GPKG)¹ te su učitavani u Informacijski sustav prostornog uređenja (ISPU sustav) u njegov modul ePlanovi Editor.

ePlanovi Editor je web-GIS rješenje Ministarstva koje besplatno mogu koristiti stručni izrađivači prostornih planova koji imaju suglasnost Ministarstva za obavljanje stručnih poslova prostornog uređenja, a međusobno je povezan sa komplementarnim modulom ePlanovi koji je namijenjen nositelju izrade prostornih planova za elektroničko vođenje procedure izrade i donošenja prostornih planova u skladu sa Zakonom o prostornom uređenju.

Ove izmjene i dopune izrađene su u skladu s Pravilnikom o prostornim planovima (Narodne novine broj 152/23) te izmjenama koje se događaju unutar samog sustava prilikom izrade plana u smislu predefiniranih namjena i pravila s ciljem standardizacije sadržaja prostornih planova, ali i procedure izrade i donošenja.

Mjerilo izrade prostornog plana nove generacije praktički je jednako stvarnom mjerilu (M 1:1), a kartografski prikazi se automatski generiraju u samom modulu ePlanovi Editor iz unesenih podataka. Generiraju se u mjerilu M 1:25 000 ili M 1:5000 zajedno sa legendama dok se same sastavnice dalje generiraju u sustavu ePlanovi i u nadležnosti su nositelja izrade.

Grafički elementi, odnosno određene teme/slojevi su direktno povezane s odredbama za provedbu prostornog plana i ovisno o predmetu interesa pridružuju se i potom prikazuju one odredbe koje su tom elementu pridodane.

Specifično je kod ove izrade (IV.) Izmjena i dopuna Prostornog plana uređenja Grada Koprivnice vremenski okvir jer je izrada sufinancirana je u okviru Poziva na dodjelu bespovratnih sredstava „**Izrada prostornih planova nove generacije putem elektroničkog sustava „ePlanovi“**“ iz Nacionalnog plana za oporavak i otpornost (dio NPOO-a 2021.–2026.), broj Ugovora o dodjeli bespovratnih sredstava NPOO.C2.3.R3-I7.01.0282. Ovim se Pozivom potiče izrada prostornih planova nove generacije putem elektroničkog sustava „ePlanovi“, sukladno Zakonu o prostornom uređenju (Narodne novine, br. 153/13, 65/17, 114/18, 39/19, 98/19, 67/23). Poziv je bio otvoren 15.01.2024., a rok za prijave bio je 31. ožujka 2025. u 16:00, međutim omogućeno je produljenje razdoblja provedbe projekata do 30. lipnja 2026. godina za korisnike kojima je otežano ili onemogućeno ispunjenje ugovorne obveze.

¹ GeoPackage (GPKG) je otvoreni, moderni, SQLite-bazirani format za pohranu vektorskih, rasterskih i tabličnih GIS podataka u jednoj jedinjoj datoteci. Razvijen je od strane OGC-a (Open Geospatial Consortium) kao zamjena za starije formate poput Shapefile-a.

U toku same izrade, u okviru javnog Poziva omogućeno je i produljenje razdoblja provedbe projekta i razdoblja prihvatljivosti izdataka za korisnike, pa tako i nositelja izrade Grad Koprivnicu, koji će do dana 30. lipnja 2026. godine učitati u elektronički sustav „ePlanovi“:

- nacrt prijedloga prostornog plana
- nacrt prijedloga izmjene i dopune prostornog plana ili
- nacrt prijedloga transformiranog prostornog plana

te od strane nositelja izrade prostornog plana putem elektroničkog sustava „ePlanovi“ kreirati i digitalno potpisani sljedeći dokument:

- Zabilješka u spisu o dostavi nacrta prijedloga prostornog plana (za javnu raspravu) od strane stručnog izrađivača ili
- Zabilješka u spisu o dostavi nacrta prijedloga transformiranog prostornog plana (za objavu) od strane stručnog izrađivača.

U okviru javnog Poziva na dodjelu bespovratnih sredstava „Izrada prostornih planova nove generacije putem elektroničkog sustava „ePlanovi“ (Kod Poziva: NPOO.C2.3.R3-I7.01)“ nositelju izrade je omogućeno zatražiti produljenje razdoblja provedbe projekta do 31. prosinca 2026. godine, a razdoblje prihvatljivosti izdataka je do 30. lipnja 2027. godine.

1.1. Pravna osnova

Postupak izrade i donošenja izmjene i dopune Plana temelji se na odredbama članka 86. do članka 112. Zakon o prostornom uređenju („Narodne novine“ broj 153/13, 65/17, 114/18, 39/19, 98/19 i 67/23), a u skladu s odredbama Pravilnika o prostornim planovima (Narodne novine broj 152/23) i ostalim važećim propisima iz područja prostornog uređenja.

1.2. Razlozi pokretanja postupka izrade izmjene i dopune

Odlukom o izradi izmjene i dopune Prostornog plana uređenje Grada Koprivnice koju je Gradsko vijeće Grada Koprivnice usvojilo 19.12.2024. godine određeni su razlozi, ciljevi i programska polazišta u okviru kojih se određuju prostornoplanska rješenja.

Razlozi za donošenje izmjene i dopune Plana su:

A. Usklađenost sa zakonskim i podzakonskim okvirom

1. Zakonska obveza izrade izmjene i dopune Plana i usklađenje sa Zakonom

Pravna osnova za izradu izmjena i dopuna Plana je Zakon o prostornom uređenju („Narodne novine“ broj 153/13, 65/17, 114/18, 39/19, 98/19 i 67/23), Uredba o određivanju građevina, drugih zahvata u prostoru i površina državnog i područnog (regionalnog) značaja (Narodne novine broj 37/14 i 154/14), Uredba o informacijskom sustavu prostornog uređenja (Narodne novine broj 115/15) i Pravilnik o prostornim planovima (Narodne novine broj 152/23).

2. Usklađenje s planom više razine

Sukladno odredbama članka 61. stavka 2. Zakona, Plan mora biti usklađen s prostornim Planom Koprivničko-križevačke županije ("Službeni glasnik Koprivničko-križevačke županije" broj 8/01, 5/04-ispravak, 9/04-vjerodostojno tumačenje, 8/07, 13/12, 5/14, 3/21, 6/21 - pročišćeni tekst, 36/22 i 3/23 -pročišćeni tekst).

3. Usklađenje s planom šireg područja iste razine

Nije potrebno usklađivati se s planom šireg područja iste razine.

B. Određivanje novih prostorno planskih rješenja

Izradi Izmjena i dopuna Plana pristupit će se zbog:

- izmjene i dopune po inicijativama fizičkih i pravnih osoba, a za koje se stručnom analizom ustanovi opravdanost
- revizija i ažuriranje izgrađenih i neizgrađenih te neuređenih dijelova građevinskog područja naselja
- usklađenje sa stvarnim i izvedenim stanjem u prostoru
- ispravak pogrešaka/propusta primijećenih pri provedbi Plana i korekcije planskog rješenja radi jednoznačnog tumačenja i nedvojbene provedbe Plana.

Osnovni ciljevi i programska polazišta za izradu izmjene i dopune Plana:

Trenutno važeći Prostorni plan uređenja Grada izrađen je kao prostorni plan stare generacije, a u sadržajnom smislu predstavlja programsko polazište za izradu prostornog plana sukladno Odluci, kao prostornog plana nove generacije, što je i osnovni cilj provedbe postupka prema toj Odluci, odnosno cilj je ugraditi izmjene plana temeljem Odluke, zaprimljenih inicijativa i zahtjeva javnopravnih tijela.

1.4. Popis zahtjeva javnopravnih tijela

Temeljem Poziva za dostavu zahtjeva za izradu izmjene i dopune Prostornog plana uređenja Grada Koprivnice, KLASA: 350-03/24-37/1, URBROJ: 2137-1-07/1-25-12 od 08.04.2025. pozvana su javnopravna tijela da dostave zahtjeve za izradu izmjene i dopune Prostornog plana uređenja Grada Koprivnice. Pozivom za dostavu zahtjeva za izradu izmjene i dopune Prostornog plana uređenja Grada Koprivnice je određen rok za dostavu zahtjeva 30 dana od zaprimanja poziva za dostavu zahtjeva. Krajem lipnja 2025. godine je primljena obavijest da su javnopravna tijela dostavila zahtjeve za izradu izmjene i dopune Prostornog plana uređenja Grada Koprivnice koji su potom preuzeti putem modula ePlanovi.

Poziv na dostavu zahtjeva za izradu izmjene i dopune Plana upućen je sljedećim javnopravnim tijelima:

1. Koprivničko-križevačka županija, Upravni odjel za prostorno uređenje, gradnju, zaštitu okoliša i zaštitu prirode, HR-48000 Koprivnica, Ulica Antuna Nemčića 5
2. Koprivničko-križevačka županija, HR-48000 Koprivnica, Ulica Antuna Nemčića 5
3. Županijska uprava za ceste Koprivničko-križevačke županije, HR-48260 Križevci, Ulica Drage Grdenića 7
4. HŽ INFRASTRUKTURA d.o.o., Sektor za razvoj, pripremu i provedbu investicija i EU fondova, HR-10000 Zagreb, Mihanovićeve ulica 12
5. KOPRIVNIČKE VODE d.o.o., HR-48000 Koprivnica, Ulica Mosna 15a
6. Hrvatske vode, VGO za Muru i gornju Dravu, HR-42000 Varaždin, Međimurska 26b
7. HRVATSKI TELEKOM d.d., Odjel za energetiku i mrežnu infrastrukturu, HR-10000 Zagreb, Slavonska avenija 6/VII
8. HRVATSKI TELEKOM d.d., HR-10000 Zagreb, Radnička cesta 21
9. OT-OPTIMA TELEKOM d.d., HR-10000 Zagreb, Bani 75a
10. A1 HRVATSKA d.o.o., HR-10000 Zagreb, Vrtni put 1

11. TELE2 d.o.o., HR-10000 Zagreb, Josipa Marohnića 1
12. METRONET TELEKOMUNIKACIJE d.d., HR-10000 Zagreb, Ulica Grada Vukovara 269/d
13. Hrvatska regulatorna agencija za mrežne djelatnosti, HR-10110 Zagreb, Ulica Roberta Frangeša Mihanovića 9
14. Hrvatske šume d.o.o., Uprava šuma Podružnica Koprivnica, HR-48000 Koprivnica, Ivana Meštrovića 28
15. PLINACRO d.o.o., HR-10000 Zagreb, Savska cesta 88a
16. INA-INDUSTRIJA NAFTE d.d., Istraživanja i proizvodnje nafte i plina, HR-10020 Zagreb, Lovinčićeva 4
17. JANAF d.d., HR-10000 Zagreb, Miramarska cesta 24
18. Ministarstvo poljoprivrede, šumarstva i ribarstva, Uprava šumarstva, lovstva i drvne industrije, HR-10000 Zagreb, Planinska ulica 2a
19. Ministarstvo poljoprivrede, šumarstva i ribarstva, Uprava za poljoprivredno zemljište, biljnu proizvodnju i tržište, HR-10000 Zagreb, Ulica grada Vukovara 78
20. Ministarstvo prostornoga uređenja, graditeljstva i državne imovine, Uprava za upravljanje i raspolaganje nekretninama, HR-10000 Zagreb, Ulica Republike Austrije 20
21. Ministarstvo obrane, Uprava za materijalne resurse, Sektor za vojnu infrastrukturu i zaštitu okoliša, Služba za vojno graditeljstvo i energetska učinkovitost, HR-10000 Zagreb, Trg kralja Petra Krešimira IV 1
22. Ministarstvo gospodarstva, Uprava za energetiku, HR-10000 Zagreb, Radnička cesta 80
23. Općina Sokolovac, HR-48306 Sokolovac, Trg Tomislava Bardeka 8
24. Općina Rasinja, HR-48312 Rasinja, Trg Svetog Florijana 2
25. Općina Peteranec, HR-48321 Peteranec, Matije Gupca 13
26. Općina Koprivnički Ivanec, HR-48314 Koprivnički Ivanec, Ulica Matije Gupca 12
27. Općina Koprivnički Bregi, HR-48000 Koprivnički Bregi, Trg Kralja Tomislava bb.
28. Hrvatski operator prijenosnog sustava d.d., Sektor za razvoj, priključenja, izgradnju i upravljanje imovinom, HR-10000 Zagreb, Kupuska 4
29. HEP-Operator distribucijskog sustava d.o.o., Elektra Koprivnica, HR-48000 Koprivnica, Hrvatske državnosti 32
30. Hrvatske ceste d.o.o., Sektor za održavanje i promet, Poslovna jedinica Varaždin, Tehnička ispostava Varaždin, HR-42000 Varaždin, Kralja Petra Krešimira IV 25
31. Hrvatske ceste d.o.o., HR-10000 Zagreb, Vončinina 3
32. Općina Kapela, HR-43203 Kapela, Bilogorska 72
33. Hrvatska agencija za civilno zrakoplovstvo, HR-10000 Zagreb, Ulica grada Vukovara 284
34. Odašiljači i veze d.o.o., HR-10000 Zagreb, Ulica grada Vukovara 269 d
35. INA-INDUSTRIJA NAFTE d.d., HR-10000 Zagreb, Avenija Većeslava Holjevca 10
36. Javna ustanova za upravljanje zaštićenim dijelovima prirode na području Koprivničko-križevačke županije, HR-48000 Koprivnica, Florijanski trg 4/II.
37. Grad Koprivnica, HR-48000 Koprivnica, Zrinski trg 1
38. MONTCOGIM-PLINARA d.o.o., HR-10431 Sveta Nedelja, Trg A. Starčevića 3A
39. Ministarstvo unutarnjih poslova, Ravnateljstvo civilne zaštite, Područni ured civilne zaštite Varaždin, Služba civilne zaštite Koprivnica, Odjel inspekcije, HR- 48000 Koprivnica, Trg Eugena Kumičića 18

Poziv na dostavu zahtjeva za izradu izmjene i dopune Plana upućen je i drugim sudionicima i korisnicima prostora koji sudjeluju u izradi izmjene i dopune Plana:

1. Zavod za prostorno uređenje Koprivničko-križevačke županije, HR-48000 Koprivnica, Florijanski trg 4

2. Ministarstvo kulture i medija, Uprava za zaštitu kulturne baštine, Konzervatorski odjel u Bjelovaru, HR-43000 Bjelovar, Trg Eugena Kvaternika 6
3. Agencija za ugljikovodike, HR-10000 Zagreb, Miramarska cesta 24
4. Hrvatske vode, Vodnogospodarska ispostava za mali sliv „Bistra“, HR-48350 Đurđevac, Antuna Radića 8
5. E.ON Distribucija plina d.o.o., HR-10431 Sveta Nedelja, Trg Ante Starčevića 3
6. Komunalac, HR-48000 Koprivnica, Ulica Mosna 15
7. Zavod za javno zdravstvo Koprivničko-križevačke županije, HR-48000 Koprivnica, Trg Tomislava dr. Bardeka 10

1.4.1. Zahtjeve (prema članku 90. Zakona o prostornom uređenju) su dostavila sljedeća javnopravna tijela:

1. Koprivničko-križevačka županija, Upravni odjel za prostorno uređenje, gradnju, zaštitu okoliša i zaštitu prirode, HR-48000 Koprivnica, Ulica Antuna Nemčića 5.
2. HŽ INFRASTRUKTURA d.o.o., Sektor za razvoj, pripremu i provedbu investicija i EU fondova, HR-10000 Zagreb, Mihanovićeva ulica 12.
3. KOPRIVNIČKE VODE d.o.o., HR-48000 Koprivnica, Ulica Mosna 15a.
4. HRVATSKI TELEKOM d.d., HR-10000 Zagreb, Radnička cesta 21.
5. OT-OPTIMA TELEKOM d.d., HR-10000 Zagreb, Bani 75a.
6. A1 HRVATSKA d.o.o., HR-10000 Zagreb, Vrtni put 1.
7. TELE2 d.o.o., HR-10000 Zagreb, Josipa Marohnića 1.
8. METRONET TELEKOMUNIKACIJE d.d., HR-10000 Zagreb, Ulica Grada Vukovara 269/d.
9. Hrvatska regulatorna agencija za mrežne djelatnosti, HR-10110 Zagreb, Ulica Roberta Frangeša Mihanovića 9.
10. Hrvatske šume d.o.o., Uprava šuma Podružnica Koprivnica, HR-48000 Koprivnica, Ivana Meštrovića 28.
11. PLINACRO d.o.o., HR-10000 Zagreb, Savska cesta 88a.
12. INA-INDUSTRIJA NAFTE d.d., Istraživanja i proizvodnje nafte i plina, HR-10002 Zagreb, Avenija Većeslava Holjevca 10
13. Ministarstvo poljoprivrede, šumarstva i ribarstva, Uprava šumarstva, lovstva i drvne industrije, HR-10000 Zagreb, Planinska ulica 2a.
14. Ministarstvo poljoprivrede, šumarstva i ribarstva, Uprava za poljoprivredno zemljište, biljnu proizvodnju i tržište, HR-10000 Zagreb, Ulica grada Vukovara 78.
15. Ministarstvo prostornoga uređenja, graditeljstva i državne imovine, Uprava za upravljanje i raspolaganje nekretninama, HR-10000 Zagreb, Ulica Republike Austrije 20.
16. Ministarstvo obrane, Uprava za materijalne resurse, Sektor za vojnu infrastrukturu i zaštitu okoliša, Služba za vojno graditeljstvo i energetska učinkovitost, HR-10000 Zagreb, Trg kralja Petra Krešimira IV 1.
17. Ministarstvo gospodarstva, Uprava za energetiku, HR-10000 Zagreb, Radnička cesta 80.
18. Općina Koprivnički Ivanec, HR-48314 Koprivnički Ivanec, Ulica Matije Gupca 12.
19. Općina Koprivnički Bregi, HR-48000 Koprivnički Bregi, Trg Kralja Tomislava bb.
20. Hrvatski operator prijenosnog sustava d.d., Sektor za razvoj, priključenja, izgradnju i upravljanje imovinom, HR-10000 Zagreb, Kupska 4.

21. HEP-Operator distribucijskog sustava d.o.o., Elektra Koprivnica, HR-48000 Koprivnica, Hrvatske državnosti 32.
22. Hrvatske ceste d.o.o., Sektor za održavanje i promet, Poslovna jedinica Varaždin, Tehnička ispostava Varaždin, HR-42000 Varaždin, Kralja Petra Krešimira IV 25.
23. Hrvatske ceste d.o.o., HR-10000 Zagreb, Vončinina 2.
24. Hrvatska agencija za civilno zrakoplovstvo, HR-10000 Zagreb, Ulica grada Vukovara 284.
25. Odašiljači i veze d.o.o., HR-10000 Zagreb, Ulica grada Vukovara 269 d.
26. INA-INDUSTRIJA NAFTE d.d., HR-10000 Zagreb, Avenija Većeslava Holjevca 10.
27. Javna ustanova za upravljanje zaštićenim dijelovima prirode na području Koprivničko-križevačke županije, HR-48000 Koprivnica, Florijanski trg 4/II.
28. Grad Koprivnica, HR-48000 Koprivnica, Zrinski trg 1.
29. Ministarstvo unutarnjih poslova, Ravnateljstvo civilne zaštite, Područni ured civilne zaštite Varaždin, Služba civilne zaštite Koprivnica, Odjel inspekcije, HR- 48000 Koprivnica, Trg Eugena Kumičića 18.
30. Zavod za prostorno uređenje Koprivničko-križevačke županije, HR-48000 Koprivnica, Florijanski trg 4.
31. Ministarstvo kulture i medija, Uprava za zaštitu kulturne baštine, Konzervatorski odjel u Bjelovaru, HR-43000 Bjelovar, Trg Eugena Kvaternika 6.
32. E.ON Distribucija plina d.o.o., HR- 48000, Ulica Mosna 15, Koprivnica.
33. Komunalac, HR-48000 Koprivnica, Ulica Mosna 15.

1.6. Popis stručnih podloga korištenih u izradi nacrtu prijedloga prostornog plana

Prilikom izrade izmjena i dopuna Plana nisu se pribavljale nove sektorske strategije i druge stručne podloge, već se koristila važeća prostornoplanska dokumentacija svih razina, te podaci, planske smjernice i propisani dokumenti koje su dostavila nadležna javnopravna tijela iz svog djelokruga u postupku izrade.

1.7. Podaci korišteni u izmjeni i dopuni prostornog plana

Zavod za prostorno uređenje Koprivničko-križevačke županije je prilikom izrade i dopune koristio dostupne i službene podatke iz različitih izvora koji su od važnosti za donošenje prostornoplanskih rješenja. Pritom su korišteni podaci iz različitih dostupnih baza podataka, informacijskih sustava, web geoportala:

- Informacijskog sustava prostornog uređenja (Ministarstvo prostornog uređenja, graditeljstva i državne imovine Republike Hrvatske)
- Zajedničkog informacijskog sustava zemljišnih knjiga i katastra (Ministarstvo pravosuđa i Državna geodetska uprava)
- Web GIS portal javnih cesta RH (Ministarstvo mora, prometa i infrastrukture)
- WEB GIS portal - Ugljikovodici / Hydrocarbon (Ministarstvo gospodarstva)
- ARKOD (Ministarstvo poljoprivrede, šumarstva i ribarstva Republike Hrvatske, Agencija za plaćanja u poljoprivredi, ribarstvu i ruralnom razvoju)
- Jedinostveni registar domaćih životinja (JRDŽ) (Ministarstvo poljoprivrede, šumarstva i ribarstva)
- Bioportal – Web portal Informacijskog sustava zaštite prirode (Ministarstvo zaštite okoliša i zelene tranzicije)

- Geoportal kulturnih dobara RH (Ministarstvo kulture i medija Republike Hrvatske)
- INSPIRE registar tema (Europska komisija, Zajednički istraživački centar)
- Geoportal Nacionalne infrastrukture prostornih podataka (Državna geodetska uprava)
- Sustav digitalnih geodetskih elaborata SDGE (Državna geodetska uprava)
- Sustav katastra infrastrukture (Državna geodetska uprava)
- Javni WEB preglednik HŠ d.o.o. (Hrvatske šume d.o.o.)
- Objedinjeni preglednik HAKOM (Hrvatska regulatorna agencija za mrežne djelatnosti (HAKOM)).

2. Ciljevi prostornog uređenja

Cilj izrade Izmjena i dopuna Prostornog plana uređenja nove generacije je njegovo osuvremenjivanje, unificiranje i digitalizacija što će posljedično osigurati njegovu jednostavnu i nedvosmislenu provedbu.

Plan se nalazi u modulu ePlanovi i modulu ePlanovi Editor Informacijskog sustava prostornog uređenja, koji su komplementarni i povezani čime se osigurava slijednost i zakonitost postupka te je tamo trajno pohranjen.

Osim standardizacije sadržaja prostornog plana i procedure izrade i donošenja, krajnji cilj je da se olakša i ubrza publiciranje plana, bilo u izradi ili na snazi na geoportalu ISPU-a i u svim modulima gdje je to potrebno, primjerice tijekom postupka izdavanja dozvola. Unosom svih relevantnih podataka, tema/slojeva odnosno grafičkih elemenata i tekstualnog dijela - odredbi za provedbu plana u ISPU sustav i njegove module omogućavaju se dalje analize i usporedbe pojedinih tema pa će se prostorni razvoj temeljiti na sveobuhvatnoj analizi prostornih podataka koja omogućuje kvalitetno i objektivno donošenje odluka o prostoru te precizniju projekciju njihovog sinergijskog učinka. Odlučivanje temeljeno na prostornim podacima doprinijet će optimizaciji resursa i smanjenju negativnih utjecaja na okoliš.

Prostorni plan uređenja nove generacije dio je sveobuhvatnih procesa digitalizacija javne uprave koji će u cjelini dovesti do efikasnijeg, transparentnijeg, pristupačnijeg i pravednijeg društva.

2.1. Utvrđivanje građevinskih područja

Korekcija i izmjena građevinskog područja sastavni je dio izrade izmjena i dopuna prostornih planova uređenja svih JLS-ova, a sve je sukladno članku 3., točki B. Odluke o izradi ID PPUG Koprivnica u kojem stoji da će se izradi Izmjena i dopuna Plana pristupit zbog:

- izmjene i dopune po inicijativama fizičkih i pravnih osoba, a za koje se stručnom analizom ustanovi opravdanost,
- revizije i ažuriranja izgrađenih i neizgrađenih te neuređenih dijelova građevinskog područja naselja

- usklađenje sa stvarnim i izvedenim stanjem u prostoru
- ispravaka pogrešaka/propusta primijećenih pri provedbi Plana i korekcija planskog rješenja radi jednoznačnog tumačenja i nedvojbene provedbe Plana.

Sva predložena rješenja utvrđivanja građevinskog područja izvršena su na temelju zakonske regulative, dostupnih podataka i podloga, ortofotosnimaka, HOK-a, TK 25, raznih web servisa, dostupnih podataka iz Informacijskog sustava prostornog uređenja (prije svega o dostupnim aktima za uporabu građevina iz Registra dozvola/akata), zatim Sustava katastra infrastrukture i dostavljenih podataka od strane javnopravnih tijela, zatim važećih odredbi za provedbu ovoga plana, pristiglih zahtjeva/inicijativa fizičkih osoba, opremljenosti prostora komunalnom infrastrukturom te stvarnog stanja utvrđenog na temelju 13 obilazaka terena, a sve sa ciljem formiranja građevinskog područja koje će omogućiti bolje uređenje prostora.

Ovim izmjenama i dopunama predviđeno je povećanje ukupnog građevinskog područja za gotovo 60 ha ili svega 2 %. Od toga je zapravo 40 ha u naselju Koprivnica (što je samo 2 % povećanja građevinskog područja naselja Koprivnica), a najveći postotak povećanja je u naselju Draganovec (15 %) i Kunovec Breg (14 %). Smanjeno je građevinsko područje u Jagnjedovcu (za 3,31 %) i Štaglinecu (3,97 %) te u naseljima Bakovčica, Herešin i Reka.

GRAD KOPRIVNICA	POVRŠINA GP I. ID	POVRŠINA GP II. ID	POVRŠINA GP III. ID	POVRŠINA GP IZMJENE I DOPUNE (IV. ID)	PROMJENE II. ID U ODNOSU NA I. ID		PROMJENE III. ID U ODNOSU II. ID		PROMJENE IV. ID U ODNOSU NA III. ID	
					ha	%	ha	%	ha	%
BAKOVČICA	74,48	77,33	99,36	97,86	2,85	3,83%	22,03	28,49%	-1,50	-1,51%
DRAGANOVEC	53,53	75,11	78,38	90,01	21,58	40,32%	3,27	4,35%	11,63	14,84%
HEREŠIN	77,19	80,28	83,01	82,68	3,09	4,00%	2,73	3,40%	-0,33	-0,39%
JAGNJEDOVEC	54,47	62,10	68,58	66,31	7,63	14,01%	6,48	10,43%	-2,27	-3,31%
KOPRIVNICA	1774,16	1893,08	2015,64	2056,59	118,92	6,70%	122,56	6,47%	40,95	2,03%
KUNOVEC BREG	62,22	65,21	84,61	96,49	2,99	4,81%	19,40	29,75%	11,87	14,03%
REKA	266,70	216,17	224,19	222,42	-50,53	-18,95%	8,01	3,71%	-1,77	-0,79%
STARIGRAD	254,29	279,61	296,07	300,21	25,32	9,96%	16,46	5,89%	4,14	1,40%
ŠTAGLINEC	66,24	66,76	66,55	63,91	0,52	0,78%	-0,21	-0,31%	-2,64	-3,97%
UKUPNO	2683,28	2815,65	3016,39	3076,47	132,37	4,93%	200,74	7,13%	60,08	1,99%

3. Obrazloženje izmjena i dopuna

3.1. Iskaz površina i prostornih pokazatelja

Iskaz površina po glavnim kategorijama

KOD TEME	UKUPNO (KOM)	POVRŠINA (m ²)	POVRŠINA (ha)
[KN-2-1-3202] (GPIN) Izgrađeno	9	1408814	140,8814
[KN-2-1-3203] (GPIN) Neizgrađeno	8	426060	42,606
[KN-2-1-3302] (GPN) Izgrađeno	9	9471210	947,121
[KN-2-1-3303] (GPN) Neizgrađeno	9	3274312	327,4312
[KN-2-1-3301] Građevinsko područje naselja (GPN)	20	26910953	2691,0953
[KN-2-1-3401] Izdvojeni dio građevinskog područja naselja (IDGPN)	12	1388118	138,8118
[KN-2-1-3201] Izdvojeno građevinsko područje izvan naselja (GPIN)	19	2461490	246,149
[KN-2-1-3402] (IDGPN) Izgrađeno	7	1007295	100,7295
[KN-2-1-3403] (IDGPN) Neizgrađeno	5	380823	38,0823
[KN-2-1-3305] (GPN) Posredna provedba	1	14064929	1406,4929
[KN-2-1-3208] (GPIN) Posredna provedba - neuređeno	2	626616	62,6616
[KN-2-1-3308] (GPN) Posredna provedba - neuređeno	1	100502	10,0502

Iskaz izgrađenih/neizgrađenih površina po naseljima i kategorijama

VLASTITA OZNAKA NAZIV	POVRŠINA (m ²)	POVRŠINA (ha)
GPN BAKOVČICA I.	637555	63,7555
GPN BAKOVČICA N.	282254	28,2254
GPN DRAGANOVEC I.	582795	58,2795
GPN DRAGANOVEC N.	155106	15,5106
GPN HEREŠIN I.	469369	46,9369
GPN HEREŠIN N.	213549	21,3549
GPN JAGNJEDOVEC I.	309092	30,9092
GPN JAGNJEDOVEC N.	66072	6,6072
GPN KC I.	3114031	311,4031
GPN KC N.	991952	99,1952
GPN KC N. VINICA	100502	10,0502
GPN KUNOVEC I.	667794	66,7794
GPN KUNOVEC N.	188454	18,8454
GPN REKA I.	1320566	132,0566
GPN REKA N.	418125	41,8125
GPN ŠTAGLINEC I.	392677	39,2677
GPN ŠTAGLINEC N.	204657	20,4657
GPN STARIGRAD I.	1977331	197,7331

GPN STARIGRAD N.	754143	75,4143
GUP KC	14064929	1406,4929
ID GPN BAKOVČICA I.	5042	0,5042
ID GPN DRAGANOVEC I.	8668	0,8668
ID GPN JAGNJEDOVEC I.	228675	22,8675
ID GPN JAGNJEDOVEC N.	24044	2,4044
ID GPN KC I.	633344	63,3344
ID GPN KC N.	322383	32,2383
ID GPN KUNOVEC I.	2297	0,2297
ID GPN REKA I.	38655	3,8655
ID GPN REKA N.	2486	0,2486
ID GPN ŠTAGLINEC I.	394	0,0394
ID GPN STARIGRAD I.	95262	9,5262
ID GPN STARIGRAD N.	26868	2,6868
IGPIN BAKOVČICA I.	25514	2,5514
IGPIN BAKOVČICA N.	28232	2,8232
IGPIN DRAGANOVEC I.	144645	14,4645
IGPIN DRAGANOVEC N.	8877	0,8877
IGPIN HEREŠIN I.	87640	8,764
IGPIN HEREŠIN N.	42394	4,2394
IGPIN JAGNJEDOVEC I.	29680	2,968
IGPIN JAGNJEDOVEC N.	5491	0,5491
IGPIN KC I.	549533	54,9533
IGPIN KC N.	172356	17,2356
IGPIN KC N. ČARDA	321600	32,16
IGPIN KC N. MIKLINOVEC	305016	30,5016
IGPIN KUNOVEC I.	106322	10,6322
IGPIN REKA I.	357922	35,7922
IGPIN REKA N.	86430	8,643
IGPIN ŠTAGLINEC I.	14784	1,4784
IGPIN ŠTAGLINEC N.	26586	2,6586
IGPIN STARIGRAD I.	92774	9,2774
IGPIN STARIGRAD N.	55694	5,5694
UKUPNO	30760561	3076,0561

Iskaz površina po primarnim namjenama

PRIMARNA NAMJENA KODOVI TEME	UKUPNO (KOM)	POVRŠINA (m ²)	POVRŠINA (ha)
[KN-1-1-3213] (I3) Proizvodna namjena - farma	15	385830	38,583
[KN-1-1-3005] (S5) Stambena namjena - poljoprivredna domaćinstva	2	12090601	1209,0601
[KN-1-1-3054] (M4) Mješovita namjena	2	1214005	121,4005
[KN-1-1-3100] (D) Javna i društvena namjena	11	24277	2,4277
[KN-1-1-3102] (D2) Javna i društvena namjena - socijalna	1	3186	0,3186
[KN-1-1-3104] (D4) Javna i društvena namjena - predškolska	2	6621	0,6621

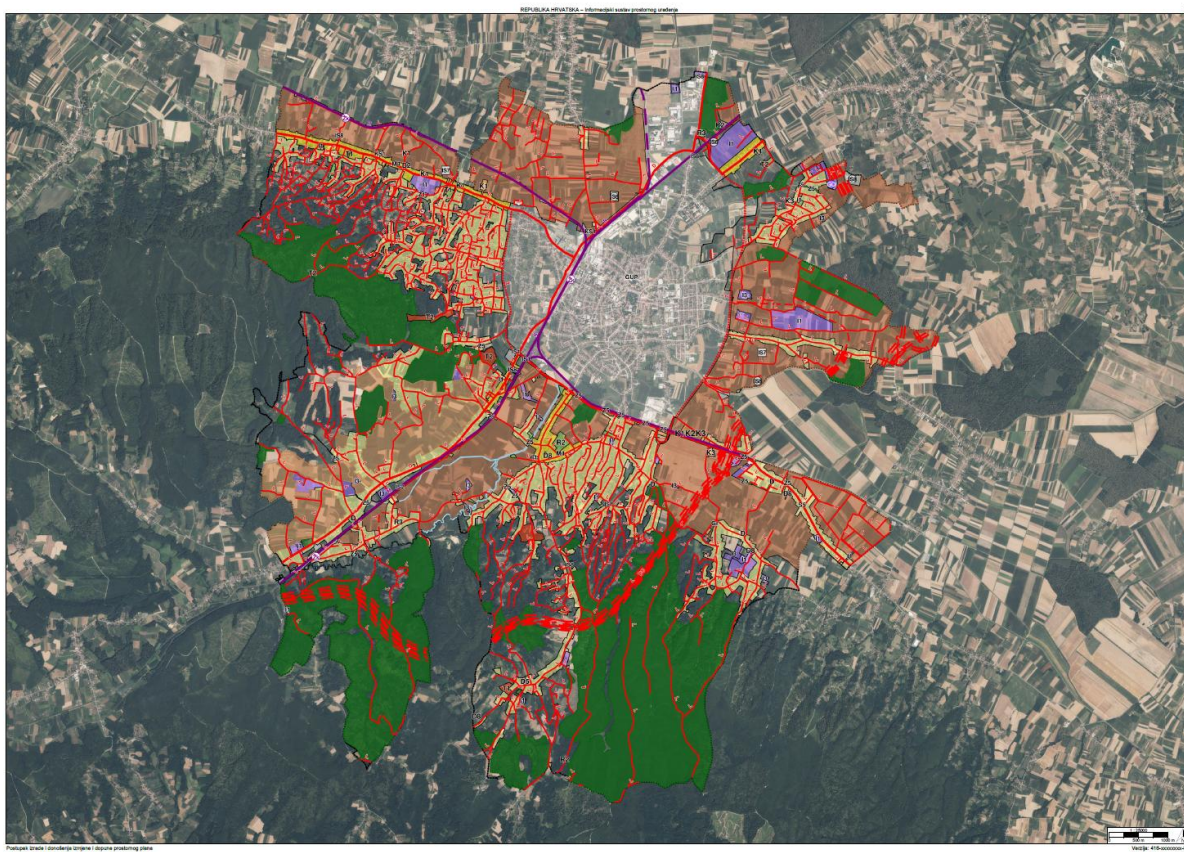
[KN-1-1-3105] (D5) Javna i društvena namjena - osnovnoškolska i srednjoškolska	1	6777	0,6777
[KN-1-1-3108] (D8) Javna i društvena namjena - vjerska	11	27276	2,7276
[KN-1-1-3261] (K1) Poslovna namjena - uslužna	16	68970	6,897
[KN-1-1-3263] (K3) Poslovna namjena - logističko-distribucijski centar	3	23085	2,3085
[KN-1-1-3281] (KS1) Komunalno-servisna namjena	3	21295	2,1295
[KN-1-1-3211] (I1) Proizvodna namjena	30	1114806	111,4806
[KN-1-1-3212] (I2) Proizvodna namjena - prehrambeno-prerađivačka	1	1107	0,1107
[KN-1-1-2851] (GO) Gospodarenje otpadom područnog (regionalnog) značaja	6	63902	6,3902
[KN-1-1-3401] (T1) Ugostiteljsko-turistička namjena (u građevinskom području naselja)	3	37600	3,7600
[KN-1-1-3402] (T2) Ugostiteljsko-turistička namjena (u izdvojenom građevinskom području izvan naselja) - s gradnjom smještajnih građevina	7	232363	23,2363
[KN-1-1-3602] (R2) Sportsko-rekreacijska namjena - sportske građevine i centri	4	69271	6,9271
[KN-1-1-3603] (R3) Sportsko-rekreacijska namjena - sportsko-rekreacijska igrališta na otvorenom	8	61515	6,1515
[KN-1-1-3701] (Z1) Javna zelena površina - park/perivoj	7	18858	1,8858
[KN-1-1-3705] (Z5) Zaštitna zelena površina	34	136488	13,6488
[KN-1-1-3290] (Gr) Groblje	4	38823	3,8823
[KN-1-1-1901] (IS1) Površina infrastrukture - cestovni promet državnog značaja	4	138594	13,8594
[KN-1-1-1902] (IS2) Površina infrastrukture - željeznički promet državnog značaja	2	496347	49,6347
[KN-1-1-3901] (IS1) Površina infrastrukture - cestovni promet	5	52783	5,2783
[KN-1-1-3907] (IS7) Površina infrastrukture - energetski sustav	2	129	0,0129
[KN-1-1-3908] (IS8) Površina infrastrukture - vodnogospodarski sustav	11	15462	1,5462
[KN-1-1-1907] (IS7) Površina infrastrukture - energetski sustav državnog značaja	3	16668	1,6668
[KN-1-1-2906] (IS6) Površina infrastrukture - komunikacijski sustav područnog (regionalnog) značaja	1	191	0,0191
[KN-1-1-2907] (IS7) Površina infrastrukture - energetski sustav područnog (regionalnog) značaja	4	37894	3,7894
[KN-1-1-2908] (IS8) Površina infrastrukture - vodnogospodarski sustav područnog (regionalnog) značaja	4	91563	9,1563
[KN-1-1-3951] Kolno-pješačka površina	1	13097	1,3097
[KN-1-1-1300] Osobito vrijedno zemljište namijenjeno poljoprivredi	1	19332967	1933,2967
[KN-1-1-3301] Vrijedno zemljište namijenjeno poljoprivredi	1	3582611	358,2611
[KN-1-1-1310] Zemljište namijenjeno šumi i šumsko zemljište državnog značaja	2	19636031	1963,6031
[KN-1-1-3958] (Bp) Mjesto za punjenje vozila/plovila na fosilna i alternativna goriva	1	5431	0,5431
[KN-1-1-3399] Ostalo zemljište	1	18354710	1835,471
[KN-1-1-3321] (V1) Površina unutarnjih voda - površina pod vodom	1	169017	16,9017
[KN-1-1-3995] (GUP) Površina određena generalnim urbanističkim planom	1	14064929	1406,4929
[KN-1-1-3994] (UPU) Površina određena urbanističkim planom uređenja	1	100502	10,0502
KN-1-1-3104 KN-1-1-3105	2	10026	1,0026
KN-1-1-3261 KN-1-1-3262 KN-1-1-3263	4	70295	7,0295

Iskaz površina po sekundarnoj namjeni


SEKUNDARNA NAMJENA KODOVI TEME	UKUPNO (KOM)	POVRŠINA (m ²)	POVRŠINA (ha)
[KN-1-2-9261] (Ku) Uslužna namjena	1	5431	0,5431
[KN-1-2-9404] (Th) Ugostiteljsko-turistička namjena	4	69271	6,9271
[KN-1-2-9405] (To) Boravak osoblja/zaposlenih	38	399484	39,9484
[KN-1-2-9603] (Rr) Sportsko-rekreacijske površine i igrališta na otvorenom	11	89153	8,9153
KN-1-2-9102 KN-1-2-9405	3	13896	1,3896
KN-1-2-9103 KN-1-2-9261 KN-1-2-9603	1	3186	0,3186
KN-1-2-9261 KN-1-2-9405 KN-1-2-9602	11	24277	2,4277
KN-1-2-9405 KN-1-2-9603	12	772042	77,2042
-	142	90459163	9045,916

3.2. Transformacija grafičkog dijela plana

Transformacija grafičkog dijela plana detaljno je objašnjena u Obrazloženju ovih Izmjena i dopuna, a u samom sustavu su generirani kartografski prikazi.



1.1. Namjena prostora



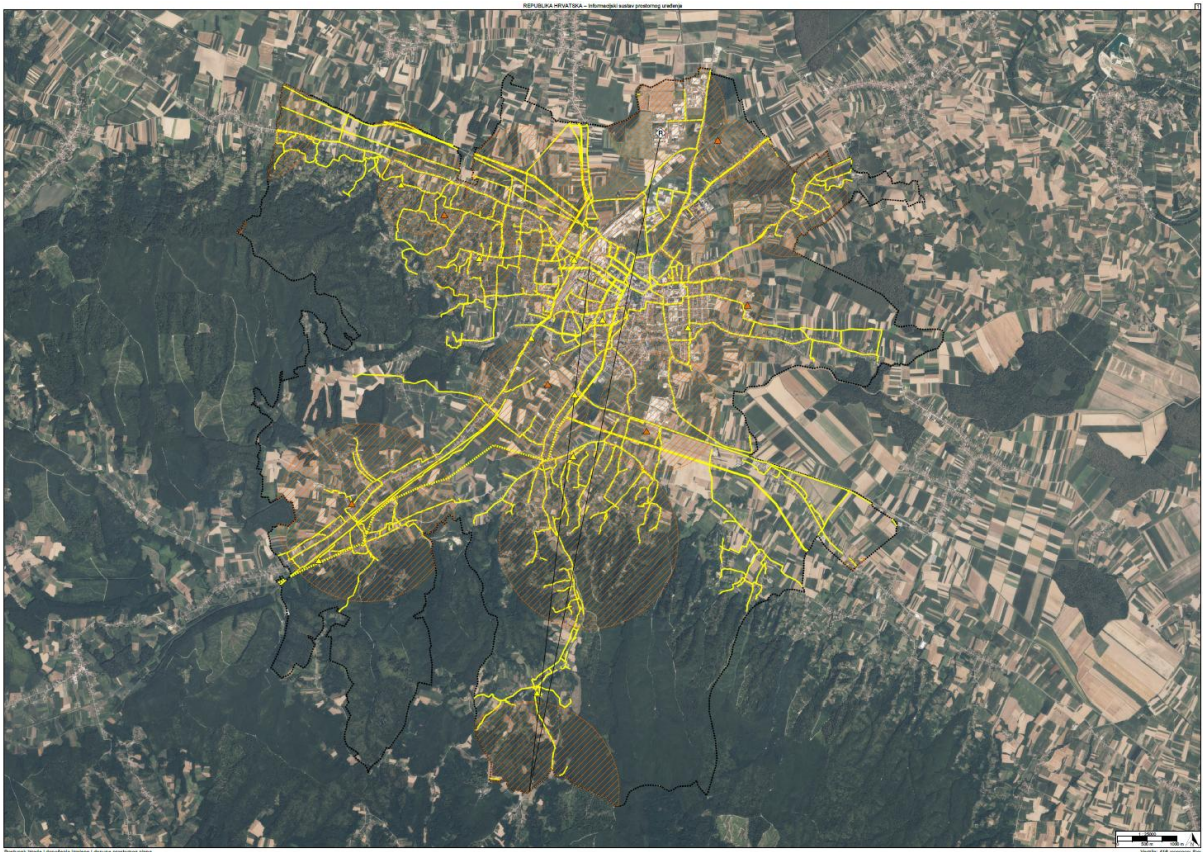
1.2. Građevinska područja



1.3. Provedba prostornog plana



2.1. Prometni sustav



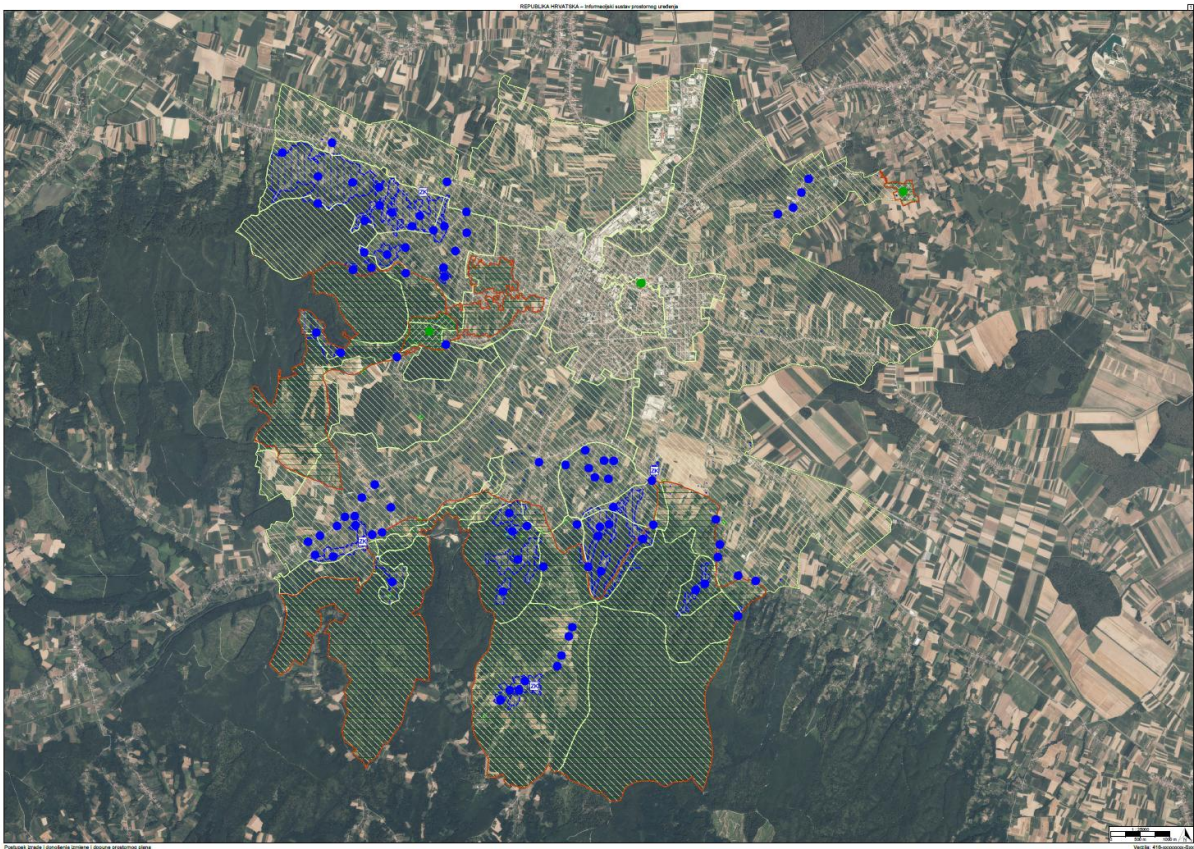
2.2. Komunikacijski sustav



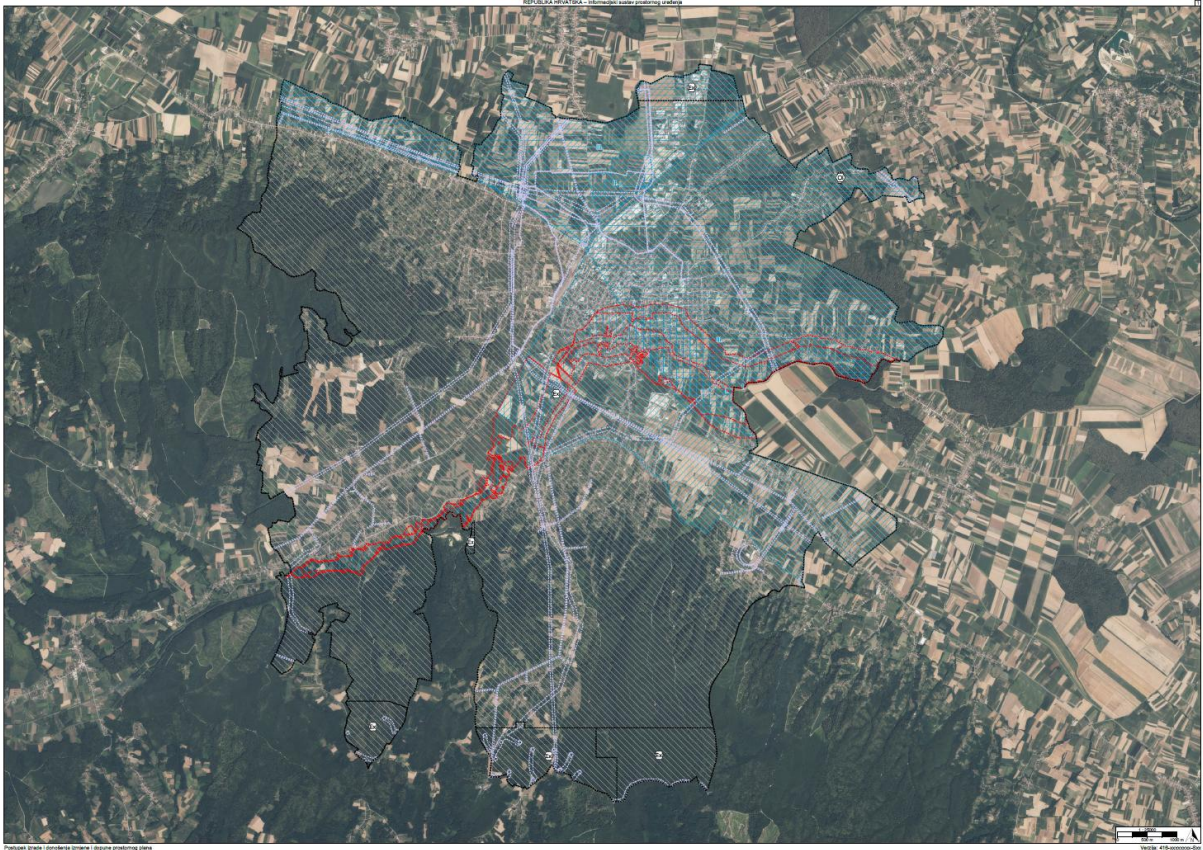
2.3. Energetski sustav



2.4. Vodnogospodarski sustav



3.1. Posebne vrijednosti



3.2. Posebna ograničenja i posebni načini korištenja