



REPUBLIKA HRVATSKA
KOPRIVNIČKO-KRIŽEVAČKA ŽUPANIJA



GRAD KOPRIVNICA

Upravni odjel za prostorno uređenje i zaštitu
okoliša

URBANISTIČKI PLAN UREĐENJA „PODOLICE“



REPUBLIKA HRVATSKA
Koprivničko-križevačka županija
Grad Koprivnica
Upravni odjel za prostorno uređenje i zaštitu
okoliša

KLASA: 350-03/24-09/6
URBROJ: 2137-1-04-01/1-26-45
Koprivnica, 28.05.2026.

IZVJEŠĆE O JAVNOJ RASPRAVI

sastavljeno dana 28.05.2026. u postupku izrade Urbanističkog plana uređenja "Podolice".

Javna rasprava o prijedlogu Urbanističkog plana uređenja "Podolice", u daljnjem tekstu: Plan, provedena je temeljem akta:

- Objava javne rasprave o Prijedlogu Urbanističkog plana uređenja "Podolice", KLASA: 350-03/24-09/6, URBROJ: 2137-1-04-01/1-26-35 od 21.04.2026.

Javna rasprava trajala je u periodu od 23.04.2026. do 22.05.2026.

Javni uvid proveden je s početkom: 23.04.2026., te završetkom 22.05.2026. na lokaciji: Grad Koprivnica, Zrinski trg 1, 1.kat soba 16, radnim danom od 9:00 do 14:00 sati.

Javno izlaganje provedeno je dana 29.04.2026. na lokaciji: Gradska vijećnica Grada Koprivnice, Zrinski trg 1, u 10:30 sati.

Prijedlog Plana je objavljen na web stranici Nositelja izrade: <https://koprivnica.hr>

Prijedlozi i primjedbe na prijedlog Plan mogli su se za vrijeme trajanja javne rasprave:

- upisati u Knjigu primjedbi, koja se nalazi uz izloženi prijedlog Plana
- uputiti u pisanom obliku zaključno s danom 22.05.2026. na adresu:
Koprivničko-križevačka županija, Grad Koprivnica, Upravni odjel za prostorno uređenje i zaštitu okoliša
Koprivnica, Zrinski trg 1
HR-48000 Koprivnica
- uputiti putem e-pisarnice: pisarnica@koprivnica.hr

Nadležnim tijelima je omogućeno dostavljanje pisanog očitovanja na prijedlog Plan na gore navedenu adresu zaključno do 22.05.2026., s napomenom da ukoliko do određenog roka ne dostave pisana očitovanja, smatrat će se da nemaju primjedbi.

Napomenuto je da Prijedlozi i primjedbe koje nisu dostavljene u utvrđenom roku i nisu čitko napisane s imenom i prezimenom te adresom pošiljatelja neće se uzeti u obzir u pripremi Izvješća o javnoj raspravi.

Napomenuto je da sve dodatne informacije mogu se dobiti u kod nositelja izrade putem e-maila: ili na adresi: Koprivničko-križevačka županija, Grad Koprivnica, Upravni odjel za prostorno uređenje i zaštitu okoliša, Koprivnica, Zrinski trg 1.

Javna rasprava o Prijedlogu Plana objavljena je na internetskoj stranici Ministarstva prostornog uređenja, graditeljstva i državne imovine 21. travnja 2026. godine, na internetskoj stranici Grada Koprivnice 22. travnja 2026. godine te u Jutarnjem listu 22. travnja 2026. godine.

Popis javnopravnih tijela kojima je upućena posebna obavijest o javnoj raspravi nalazi se u točki 2. ovog izvješća.

U utvrđenom roku za dostavu primjedbi zaprimljena su 4 podneska fizičkih i privatnih osoba. U utvrđenom roku za dostavu mišljenja iz čl. 101 Zakona o prostornom uređenju pristigla su 2 Mišljenja javnopravnih tijela. Izvan roka nije pristiglo nijedno Mišljenje. Sve primjedbe, prijedlozi i mišljenja s odgovorima i obrazloženjima na dostavljene prijedloge i primjedbe u tijeku javne rasprave dani su u točki 3. ovog izvješća.

IZRAĐIVAČ PLANA:

dr. sc. Azra Suljić, dipl. ing. arh.



NOSITELJ IZRADE PLANA:

Ana Križnjak, mag.ing.aedif



Sadržaj izvješća:

1. Podaci iz objave javne rasprave
2. Popis sudionika u javnoj raspravi koji su pozvani posebnom obavijesti o javnoj raspravi
3. Popis sudionikau javnoj raspravi čija su mišljenja, prijedlozi i primjedbe na Prijedlog Plana prihvaćeni, djelomično prihvaćeni ili nisu prihvaćeni, te razlog neprihvaćanja
4. Akti vezani uz javnu raspravu:
 - 4.1. Zaključak o utvrđivanju Prijedloga Plana za javnu raspravu
 - 4.2. Objava javne rasprave na internetskim stranicama Grada i Ministastva te u javnom glasilu
 - 4.3. Zapisnik s javne rasprave
 - 4.4. Mišljenja, prijedlozi i primjedbe zaprimljeni na protokolu
 - 4.5. Dokaz o dostavi posebnog poziva
 - 4.6. Dokaz o sudjelovanju u javnom izlaganju

1. Podaci iz objave javne rasprave



REPUBLIKA HRVATSKA
Koprivničko-križevačka županija
Grad Koprivnica
Upravni odjel za prostorno uređenje i zaštitu
okoliša
KLASA: 350-03/24-09/6
URBROJ: 2137-1-04-01/1-26-35
Koprivnica, 21.04.2026.

Na temelju članka 96. Zakona o prostornom uređenju (Narodne novine broj 153/13, 65/17, 114/18, 39/19, 98/19 i 67/23) nadležno tijelo: Koprivničko-križevačka županija, Grad Koprivnica, Upravni odjel za prostorno uređenje i zaštitu okoliša, u daljnjem tekstu: Nositelj izrade objavljuje

JAVNU RASPRAVU o Prijedlogu Urbanističkog plana uređenja "Podolice"

- Objavljuje se javna rasprava o Prijedlogu Urbanističkog plana uređenja "Podolice", u daljnjem tekstu: Prijedlog Plana, sukladno *Zaključku o utvrđivanju Prijedloga Urbanističkog plana uređenja "Podolice" (za javnu raspravu)*, KLASA: 350-03/24-09/0002, URBROJ: 2137-1-04-04/5-26-34 od 21.04.2026.
- Javna rasprava traje od 23.04.2026., do zaključno s danom 22.05.2026.
- Početak javnog uvida u Prijedlog Plana je 23.04.2026., a završetak 22.05.2026. Javni uvid u Prijedlog Plana moguć je na lokaciji: Grad Koprivnica, Zrinski trg 1, 1.kat soba 16, radnim danom od 9:00 do 14:00 sati.
- Javno izlaganje o Prijedlogu Plana održat će se dana 29.04.2026. na lokaciji: Gradska vijećnica Grada Koprivnice, Zrinski trg 1, u 10:30 sati.
- Prijedlog Plana objavljen je na web stranici Nositelja izrade: <https://koprivnica.hr>, te u Informacijskom sustavu prostomog uređenja: <https://ispu.mgipu.hr/>
- Prijedlozi i primjedbe na Prijedlog Plana mogu se za vrijeme trajanja javne rasprave:
 - upisati u Knjigu primjedbi tijekom javnog uvida
 - upisati u Zapisnik s javnog izlaganja za vrijeme trajanja javnog izlaganja
 - uputiti u pisanom obliku zaključno s danom 22.05.2026. na adresu:
Koprivničko-križevačka županija, Grad Koprivnica, Upravni odjel za prostorno uređenje i zaštitu okoliša
Koprivnica, Zrinski trg 1
HR-48000 Koprivnica
 - uputiti putem e-pisarnice: pisarnica@koprivnica.hr zaključno s danom 22.05.2026.
- Nadležna tijela dostavljaju pisano očitovanje na Prijedlog Plana na gore navedenu adresu zaključno s danom 22.05.2026. Ukoliko do određenog roka ne dostave pisana očitovanja, smatrat će se da nemaju primjedbi.

KLASA: 350-03/24-09/6, URBROJ: 2137-1-04-01/1-26-35

Stranica 1 od 2

ID: 540

Ova elektronička isprava potpisana je kvalificiranim elektroničkim potpisom sukladno EU uredbi 910/2014/EU (eIDAS Regulation), a isti je vidljiv na posljednjoj nenumeriranoj stranici. Izvor pouzdanosti je European Union Trusted Lists (<https://esignature.ec.europa.eu/efda/tl-browser/>). U potpis je ugrađen vremenski pečat, te je omogućen za LTV.

8. Prijedlozi i primjedbe koji nisu dostavljeni u utvrđenom roku i nisu čitko napisani s imenom i prezimenom te adresom pošiljatelja neće se uzeti u obzir u pripremi Izvješća o javnoj raspravi.

PROČELNIK

Ana Križnjak, mag.ing.aedif.



2. Popis sudionika u javnoj raspravi koji su pozvani posebnom obavijesti o javnoj raspravi



REPUBLIKA HRVATSKA
Koprivničko-križevačka županija
Grad Koprivnica
Upravni odjel za prostorno uređenje i zaštitu
okoliša

KLASA: 350-03/24-09/6
URBROJ: 2137-1-04-01/1-26-40
Koprivnica, 21.04.2026.

PREMA DOSTAVNOJ LISTI

PREDMET: Postupak izrade i donošenja Urbanističkog plana uređenja "Podolice"
- posebna obavijest o javnoj raspravi, dostavlja se

Temeljem odredbe članka 97. Zakona o prostornom uređenju (Narodne novine broj 153/13, 65/17, 114/18, 39/19, 98/19 i 67/23), u daljnjem tekstu: Zakon obavještavamo vas da nositelj izrade: Koprivničko-križevačka županija, Grad Koprivnica, Upravni odjel za prostorno uređenje i zaštitu okoliša, u daljnjem tekstu: Nositelj izrade provodi

JAVNU RASPRAVU

o Prijedlogu Urbanističkog plana uređenja "Podolice", u razdoblju:

od 23.04.2026. do zaključno s danom 22.05.2026.

Javni uvid u Prijedlog Urbanističkog plana uređenja "Podolice" omogućen je u vremenu održavanja javne rasprave, odnosno svaki radni dan u razdoblju od 23.04.2026. do zaključno s danom 22.05.2026., na lokaciji: Grad Koprivnica, Zrinski trg 1, 1.kat soba 16, radnim danom od 9:00 do 14:00 sati.

Na javnom uvidu bit će izložen elaborat Prijedloga Urbanističkog plana uređenja "Podolice" koji sadrži Odredbe za provedbu, Grafički dio, Obrazloženje i Sažetak za javnost.

Za vrijeme trajanja javne rasprave elaborat Prijedloga Urbanističkog plana uređenja "Podolice", bit će dostupan na mrežnim stranicama Nositelja izrade: <https://koprivnica.hr>.

U okviru javne rasprave održat će se jedno javno izlaganje o Prijedlogu Urbanističkog plana uređenja "Podolice" dana 29.04.2026., na lokaciji: Gradska vijećnica Grada Koprivnice, Zrinski trg 1, u 10:30 sati.

Tekst Objave javne rasprave objavit će prije početka javne rasprave:

- u dnevnom tisku
- na mrežnim stranicama ministarstva nadležnog za prostorno uređenje
- na mrežnim stranicama jedinice lokalne samouprave, tj. Nositelja izrade: <https://koprivnica.hr>.

U skladu s člankom 101. Zakona, javnopravno tijelo koje je dalo, odnosno trebalo dati zahtjeve za izradu prostornog plana u javnoj raspravi sudjeluje davanjem mišljenja o prihvaćanju tih zahtjeva, odnosno mišljenja o primjeni posebnog propisa i/ili dokumenta koji je od utjecaja na prostorni plan, u daljnjem tekstu: Mišljenje javnopravnog tijela.

KLASA: 350-03/24-09/6, URBROJ: 2137-1-04-01/1-26-40

Stranica 1 od 3

ID: 540

Ova elektronička isprava potpisana je kvalificiranim elektroničkim potpisom sukladno EU uredbi 910/2014/EU (eIDAS Regulation), a isti je vidljiv na posljednjoj nenumeriranoj stranici. Izvor pouzdanosti je European Union Trusted Lists (<https://esignature.ec.europa.eu/efda/tl-browser/>). U potpis je ugrađen vremenski pečat, te je omogućen za LTV.

Mišljenje javnopravnog tijela dostavlja se na adresu Nositelja izrade:

Koprivničko-križevačka županija, Grad Koprivnica, Upravni odjel za prostorno uređenje i
zaštitu okoliša
Koprivnica, Zrinski trg 1
HR-48000 Koprivnica

i na adresu elektroničke pošte putem e-pisamice: pisarnica@koprivnica.hr.

Mišljenje javnopravnog tijela, pozvani ovom posebnom obavijesti mogu dostaviti u vrijeme trajanja javne rasprave do zaključno s danom 22.05.2026.

Ukoliko Mišljenje javnopravnog tijela nije dostavljeno za vrijeme trajanja javne rasprave u roku navedenom u Objavi, smatra se da je mišljenje dano i da je u skladu s danim zahtjevima, odnosno s posebnim propisima iz njihove nadležnosti.

U Mišljenju javnopravnog tijela ne mogu se postavljati novi ili drukčiji uvjeti od onih koji su dani u zahtjevima za izradu nacрта prostornog plana.

Mišljenje javnopravnog tijela prema kojemu određeni dio prijedloga prostornog plana nije u skladu sa zahtjevima javnopravnog tijela mora biti obrazloženo. U suprotnom Nositelj izrade nije dužan takvo mišljenje razmatrati.

Ako Mišljenje javnopravnog tijela nije dostavljeno u roku, smatra se da je mišljenje dano i da je prijedlog prostornog plana izrađen u skladu s danim zahtjevima, odnosno s posebnim propisom i/ili dokumentom koji je od utjecaja na prostorni plan.

Mišljenja, suglasnosti, odobrenja i drugi akti javnopravnih tijela koji se prema posebnim propisima moraju pribaviti u postupku izrade i donošenja prostornog plana smatraju Mišljenjem javnopravnog tijela propisanog člankom 101. stavka 1. Zakona.

PROČELNIK

Ana Križnjak, mag.ing.aedif.

DOSTAVITI:

1. Prema dostavnoj listi

DOSTAVNA LISTA:

1. KOPRIVNIČKE VODE d.o.o., HR-48000 Koprivnica, Ulica Mosna 15a
2. Koprivničko-križevačka županija, Upravni odjel za prostorno uređenje, gradnju, zaštitu okoliša i zaštitu prirode, HR-48000 Koprivnica, Ulica Antuna Nemčića 5
3. Koprivničko-križevačka županija, HR-48000 Koprivnica, Ulica Antuna Nemčića 5
4. HŽ INFRASTRUKTURA d.o.o., Sektor za razvoj, pripremu i provedbu investicija i EU fondova, HR-10000 Zagreb, Mihanovićeva ulica 12
5. Hrvatske vode, VGO za Muru i gornju Dravu, HR-42000 Varaždin, Međimurska 26b
6. HRVATSKI TELEKOM d.d., Odjel za energetiku i mrežnu infrastrukturu, HR-10000 Zagreb, Slavenska avenija 6/VII
7. HRVATSKI TELEKOM d.d., HR-10000 Zagreb, Radnička cesta 21
8. OT-OPTIMA TELEKOM d.d., HR-10000 Zagreb, Bani 75a
9. TELE2 d.o.o., HR-10000 Zagreb, Josipa Marohnića 1
10. METRONET TELEKOMUNIKACIJE d.d., HR-10000 Zagreb, Ulica Grada Vukovara 269/d
11. A1 HRVATSKA d.o.o., HR-10000 Zagreb, Vrtni put 1
12. Hrvatska regulatorna agencija za mrežne djelatnosti, HR-10110 Zagreb, Ulica Roberta Frangeša Mihanovića 9
13. Ministarstvo unutarnjih poslova, Ravnateljstvo civilne zaštite, Područni ured civilne zaštite Varaždin, Služba civilne zaštite Koprivnica, Odjel inspekcije, HR-48000 Koprivnica, Trg Eugena Kumičića 18
14. E.ON Distribucija plina d.o.o., Distributivno područje Koprivničko-križevačka županija, HR-48000 Koprivnica, Ulica Mosna 15
15. Grad Koprivnica, HR-48000 Koprivnica, Zrinski trg 1
16. HEP-Operator distribucijskog sustava d.o.o., Elektra Koprivnica, HR-48000 Koprivnica, Hrvatske državnosti 32
17. Hrvatske ceste d.o.o., Sektor za održavanje i promet, Poslovna jedinica Varaždin, Tehnička ispostava Varaždin, HR-42000 Varaždin, Kralja Petra Krešimira IV 25
18. Hrvatske ceste d.o.o., HR-10000 Zagreb, Vončinina 3
19. Komunalac, HR-48000 Koprivnica, Ulica Mosna 15
20. Zavod za prostorno uređenje Koprivničko-križevačke županije, HR-48000 Koprivnica, Florijanski trg 4
21. Zavod za javno zdravstvo Koprivničko-križevačke županije, HR-48000 Koprivnica, Trg Tomislava dr. Bardeka 10
22. Hrvatske vode, Vodnogospodarska ispostava za mali sliv „Bistra“, HR-48350 Đurđevac, Antuna Radića 8
23. Mjesni odbori odnosno gradske četvrti u području obuhvata urbanističkog plana uređenja



3. Popis sudionika u javnoj raspravi čija su mišljenja, prijedlozi i primjedbe na Prijedlog Plana prihvaćeni, djelomično prihvaćeni ili nisu prihvaćeni, te razlog neprihvatanja

redni broj	PODNOŠITELJ	DATUM PRIMITKA	SAŽETAK PRIMJEDBE	OBRAZLOŽENJE-ODGOVOR	PRIJEDLOG ZAKLJUČKA
Urudžbeni zapisnik					
1.	HŽ INFRASTRUKTURA Mihanovićeva ulica 12, 1 0 000 Zagreb	7.5.2026.	Primjedbom se konstatira kako se u obuhvatu UPU-a Podolice nalazi se unutar zaštitnog pružnog pojasa željezničke pruge M201 (Gyekenyes) – državna granica – Botovo – Koprivnica – Dugo Selo i željezničke pruge R202 Varaždin – Koprivnica – Virovitica – Osijek – Dalj. U primjedbi se traži dopuna tekstualnog dijela Plana.	U kartografskim prikazima važećih prostornih planova višeg reda (PPUG i GUP Koprivnice) navedeni zaštitni pružni pojas nije označen u obuhvatu izrade UPU-a Podolice. U skladu s primjedbom, u tekstualni dio plana dodan je tekstualni opis.	PRIMJEDBA SE PRIHVAĆA
2.	HAKOM Ul. F. Mihanovića 9 10110 Zagreb	18.5.2026.	Primjedba na čl. 26. stavak 7. Odredbi za provođenje koje onemogućuju postavljanje antenskih prihвата na dječje vrtiće, ambulante i građevine sličnih sadržaja, kao i na druge građevine koje su bliže od 100 m od tih građevina.	Na Interaktivnom pregledniku HAKOM-a prezentirani su podaci o lokacijskim mjerenjima razine elektromagnetskih polja obavljenih od strane HAKOMA na području Grada Koprivnice provedeni 2016. godine što pokazuje nedovoljnu kontrolu razine elektromagnetskih polja u prostoru. Iz navedenih razloga smatramo za potrebnim uvoditi dodatne mjere u prostorno plansku dokumentaciju. Odredba je dopunjena obvezom primjene Pravielnika o zaštiti od elektromagnetskih polja.	PRIMJEDBA SE DJELOMIČNO PRIHVAĆA
3.	Jasmina Čiković Vugrinec Ulica Križevačka 31a 48000 Koprivnica	22.5.2026	Zahtjev da se na katastarskoj čestici 914 u zoni Podolice omogući stambena izgradnja - izgradnja kuće i/ili zgrade.	Gotovo cijela k.č. 914 u prijedlogu Plana namijenjena je za gradnju građevina stambene namjene, S2 i S3.	PRIMJEDBA SE PRIHVAĆA
4.	Stela Treščec Vinodolska 52 48000 Koprivnica	18.5.2026.	Zahtjev da se katastarske čestice k.č.br. 964 i k.č.br. 965, k.o. Koprivnica, svrstaju u stambenu namjenu (S), a planirana javna zelena površina (Z1) premjesti na drugu lokaciju.	Navedene katastarske čestice su već GUP-om Koprivnice planirane kao namjena Z1 – javna zelena površina, unutar koje je moguće realizirati infrastrukturu. Obzirom da urbanistički plan mora biti u skladu s planom višeg reda, odnosno GUP-om, nije moguće izmijeniti planiranu namjenu u stambenu. Prijedlog zamjene zemljišta za zemljište jednake površine u gradskom vlasništvu unutar obuhvata ne može se realizirati u okviru procedure izrade prostornog plana.	PRIMJEDBA SE NE PRIHVAĆA

redni broj	PODNOŠITELJ	DATUM PRIMITKA	SAŽETAK PRIMJEDBE	OBRAZLOŽENJE-ODGOVOR	PRIJEDLOG ZAKLJUČKA
Javno izlaganje					
1.	Maja Ištván Krapinec	14.5.2026.	Primjedba na predloženu lokaciju dječjeg vrtića (namjena D4) u prirodnoj depresiji predmetnog prostora vidljivu na topografskim kartama. Postavljeno je pitanje razlike u postotku izrađenosti čestice kad je u pitanju planiranje dječjeg vrtića unutar S3 namjene (50%) i D4 namjene (30%).	Lokacija vrtića je bila vezana na lokaciju postojeće škole i javne zelene površina gdje zajedno sa postojećom osnovnom školom formiramo neku cjelinu s javnim društvenim sadržajima naslonjenim na javne zelene površine. Projektantska rješenja će odgovoriti na specifične zahtjeve predmetne lokacije. Dječji vrtić unutar zone stambene namjene S3 manjeg je kapaciteta. Tako da takav vrtić neće ni zahtijevati neku veću površinu u smislu vanjskih prostora, parkirališta i sl. Kapacitet će se svakako morati prilagoditi Državnom pedagoškom standardu. U zoni D4 parcela je definirana dosta bogatije od minimalnog standarda planirane površine po djetetu, tako da smo si tu mogli dopustiti da izgrađenost bude manja da bi ti vanjski sadržaji dječjih vrtića bili bogatije normirani.	PRIMJEDBA SE NE PRIHVAĆA
2.	Siniša Fabijanec, predsjednik mjesnog odbora Podolice	14.5.2026.	Zahvaljuje gradu što se pristupilo izradi urbanističkog plana obzirom na 4200 stanovnika ovog područja. Postavljeno je pitanje roka realizacije predloženog plana.	Terminski plan realizacije Plana nije poznat stručnom izrađivaču i nije dio procedure izrade i donošenja Plana.	NIJE PRIMJEDBA NA PLAN
3.	Gordan Knežević	14.5.2026.	Zahtjev za izmiještanje zelenog otoka, zapadno od osnovne škole Podolice.	Predmetni zeleni otok nije u obuhvatu Plana.	NIJE PRIMJEDBA NA PLAN

4. Akti vezani uz javnu raspravu:

4.1. Zaključak o utvrđivanju Prijedloga Plana za javnu raspravu



Na temelju članka 95. i članka 96. Zakona o prostornom uređenju (Narodne novine broj 153/13, 65/17, 114/18, 39/19, 98/19 i 67/23), u daljnjem tekstu: Zakon, Gradonačelnik po službenoj dužnosti donosi

ZAKLJUČAK

o utvrđivanju Prijedloga Urbanističkog plana uređenja "Podolice" (za javnu raspravu)

I.

Na temelju Nacrta prijedloga Urbanističkog plana uređenja "Podolice" (za javnu raspravu) koji je Nositelj izrade zaprimio pod KLASA: 350-03/24-09/6, URBROJ: 2137-1-04-01/1-26-32 od 20.04.2026. utvrđuje se Prijedlog Urbanističkog plana uređenja "Podolice" (za javnu raspravu) u daljnjem tekstu: Prijedlog Plana (za javnu raspravu).

II.

Sastavni je dio ovog zaključka je Elaborat Prijedloga Plana (za javnu raspravu), te Sažetak za javnost prijedloga prostornog plana (za javnu raspravu).

Elaborat Prijedloga Plana (za javnu raspravu) sadrži:

- *tekstualni dio prostornog plana – Odredbe za provedbu (za javnu raspravu)*
- *grafički dio prostornog plana (za javnu raspravu) – kartografske prikaze:*
 - 1.1. *Namjena prostora*
 - 1.2. *Građevinska područja*
 - 1.3. *Provedba prostornog plana*
 - 2.1. *Prometni sustav*
 - 2.2. *Komunikacijski sustav*
 - 2.3. *Energetski sustav*
 - 2.4. *Vodnogospodarski sustav*
 - 3.1. *Posebne vrijednosti*
 - 3.2. *Posebna ograničenja i posebni načini korištenja*
- *Obrazloženje prostornog plana (za javnu raspravu)*

III.

O Prijedlogu Plana iz točke I. ovog Zaključka, Upravni odjel za prostorno uređenje i zaštitu okoliša kao Nositelj izrade plana, provest će postupak javne rasprave u skladu sa Zakonom.

Javna rasprava traje od 23.04.2026., do zaključno s danom 22.05.2026.

Početak javnog uvida u Prijedlog Plana je 23.04.2026., a završetak 22.05.2026. Javni uvid u Prijedlog Plana moguć je na lokaciji: Grad Koprivnica, Zrinski trg 1, 1.kat soba 16, radnim danom od 9:00 do 14:00 sati.

Javno izlaganje o Prijedlogu Plana održat će se dana 29.04.2026. na lokaciji: Gradska vijećnica Grada Koprivnice, Zrinski trg 1, u 10:30 sati.

IV.

Ovaj zaključak stupa na snagu danom donošenja.

KLASA: 350-03/24-09/0002
URBROJ: 2137-1-04-04/5-34
Koprivnica, 21.04.2026.

GRADONAČELNIK
Mišel Jakšić, dipl.oec.



Skeniranjem ovog QR koda, sustav će vas preusmjeriti na stranice izvornika ovog dokumenta, kako biste mogli provjeriti njegovu autentičnost i vjerodostojnost.

Dokument je elektronički potpisan sukladno uredbi (EU) broj 910/2014.

Potpisnik: Mišel Jakšić, GRAD KOPRIVNICA

Datum: 21.04.2026 14:08:19

Certifikat: 56C950C30691A31F9B85E3FC7D1C57420CAD50D0

Izdavatelj: CN=CERTILIA, OID.2.5.4.97=VATHR-58843087891,

O=AKD d.o.o., C=HR

Hash: sha384ECDSA



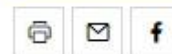
4.2. Objava javne rasprave na internetskim stranicama Grada i Ministarstva te u javnom glasilu



Natrag

Naslovnica » Javni pozivi i natječaji » JAVNA RASPRAVA: Prijedlog Urbanističkog plana uređenja "Podolice"

JAVNA RASPRAVA: Prijedlog Urbanističkog plana uređenja "Podolice"



Objavljeno: 22.04.2026.

Grad Koprivnica, Upravni odjel za prostorno uređenje i zaštitu okoliša, objavio je održavanje javne rasprave o **Prijedlogu Urbanističkog plana uređenja "Podolice"**. Rasprava se provodi temeljem Zakona o prostornom uređenju i Zaključka o utvrđivanju Prijedloga plana od 21. travnja 2026. godine.

Javna rasprava trajat će ukupno 30 dana, počevši od **23. travnja 2026. do 22. svibnja 2026. godine**. U tom razdoblju građanima su na raspolaganju sljedeći termini:

- **Javni uvid:** Svakim radnim danom od **9:00 do 14:00 sati** u prostorijama Grada Koprivnice, Zrinski trg 1, na prvom katu u sobi broj 16.
- **Javno izlaganje:** Detaljno predstavljanje plana održat će se u srijedu, **29. travnja 2026. godine u 10:30 sati** u Gradskoj vijećnici Grada Koprivnice (Zrinski trg 1).

Prijedlog plana dostupan je javnosti i u digitalnom obliku putem:

- Službene web stranice Grada Koprivnice: <https://koprivnica.hr>.
- Informativnog sustava prostornog uređenja (ISPU): <https://ispu.mgipu.hr/>.

Svi zainteresirani sudionici svoje prijedloge i primjedbe mogu podnijeti zaključno do **22. svibnja 2026. godine** na jedan od sljedećih načina:

- **Upisom u Knjigu primjedbi** na mjestu javnog uvida.
- **Davanjem izjava u Zapisnik** tijekom javnog izlaganja.
- **Slanjem poštom** na adresu: Grad Koprivnica, Upravni odjel za prostorno uređenje i zaštitu okoliša, Zrinski trg 1, 48000 Koprivnica.
- **Elektroničkim putem** preko e-pisarnice na adresu: pisarnica@koprivnica.hr.

Važna napomena: Prijedlozi i primjedbe moraju biti čitko napisani te obvezno sadržavati **ime, prezime i adresu pošiljatelja**. U protivnom se, kao ni oni pristigli nakon zadanog roka, neće uzeti u obzir pri izradi Izvješća o javnoj raspravi.

Nadležna tijela svoja pisana očitovanja također dostavljaju do 22. svibnja 2026., a ukoliko to ne učine, smatrat će se da nemaju primjedbi.

[Urbanistički plan uređenja "Podolice"](#)





Dokumenti

Objava javne rasprave o prijedlogu prostornog plana





Informacije o javnim raspravama

 [Ispiši stranicu](#)
 [Podijeli na Facebooku](#)
[Podijeli na Twitteru](#)

23.04.2026. - Informacija o javnoj raspravi o Prijedlogu izmjene i dopune Prostornog plana uređenja Grada Opuzena (1. ponovna javna rasprava)

23.04.2026. | pdf (270kb)

22.04.2026. - Informacija o javnoj raspravi o Prijedlogu Odluke o stavljanju izvan snage Urbanističkog plana uređenja sportsko - rekreacijske zone - Vrbovec

22.04.2026. | pdf (181kb)

22.04.2026. - Informacija o javnoj raspravi o Prijedlogu Urbanističkog plana uređenja "Zagorska - Crnogorska", Grad Koprivnica

22.04.2026. | pdf (251kb)

22.04.2026. - Informacija o javnoj raspravi o Prijedlogu Urbanističkog plana uređenja dijela naselja Banjevci - "Donji Kraj", Općina Stankovci

22.04.2026. | pdf (250kb)

21.04.2026. - Informacija o 1. ponovnoj javnoj raspravi o Prijedlogu Prostornog plana uređenja Općine Belica

21.04.2026. | pdf (256kb)

21.04.2026. - Informacija o javnoj raspravi o Prijedlogu Urbanističkog plana uređenja "Podolice", Grad Koprivnica

21.04.2026. | pdf (250kb)

21.04.2026. - Informacija o javnoj raspravi o Prijedlogu izmjene i dopune Urbanističkog plana uređenja poduzetničke zone Brbinj - dio, Općina Sali

21.04.2026. | pdf (284kb)

21.04.2026. - Informacija o javnoj raspravi o Prijedlogu Urbanističkog plana uređenja crkve sv. Josipa i stambene zone "Čulina", Općina Stankovci

21.04.2026. | pdf (251kb)

21.04.2026. - Informacija o 1. ponovnoj javnoj raspravi o Prijedlogu izmjene i dopune Prostornog plana uređenja Općine Stari Jankovci

21.04.2026. | pdf (251kb)

21.04.2026. - Informacija o javnoj raspravi o Prijedlogu Urbanističkog plana uređenja poslovno-stambene zone u Dubravi Križovljanskoj, Općina Cestica

21.04.2026. | pdf (252kb)



REPUBLIKA HRVATSKA
Koprivničko-križevačka županija
Grad Koprivnica
Upravni odjel za prostorno uređenje i zaštitu okoliša

KLASA: 350-03/24-09/6
URBROJ: 2137-1-04-01/1-26-35
Koprivnica, 21.04.2026.

Na temelju članka 96. Zakona o prostornom uređenju (Narodne novine broj 153/13, 65/17, 114/18, 39/19, 98/19 i 67/23) nadležno tijelo: Koprivničko-križevačka županija, Grad Koprivnica, Upravni odjel za prostorno uređenje i zaštitu okoliša, u daljnjem tekstu: Nositelj izrade objavljuje

JAVNU RASPRAVU o Prijedlogu Urbanističkog plana uređenja "Podolice"

- Objavljuje se javna rasprava o Prijedlogu Urbanističkog plana uređenja "Podolice", u daljnjem tekstu: Prijedlog Plana, sukladno *Zaključku o utvrđivanju Prijedloga Urbanističkog plana uređenja "Podolice" (za javnu raspravu)*, KLASA: 350-03/24-09/0002, URBROJ: 2137-1-04-04/5-26-34 od 21.04.2026.
- Javna rasprava traje od 23.04.2026., do zaključno s danom 22.05.2026.
- Početak javnog uvida u Prijedlog Plana je 23.04.2026., a završetak 22.05.2026. Javni uvid u Prijedlog Plana moguć je na lokaciji: Grad Koprivnica, Zrinski trg 1, 1.kat soba 16, radnim danom od 9:00 do 14:00 sati.
- Javno izlaganje o Prijedlogu Plana održat će se dana 29.04.2026. na lokaciji: Gradska vijećnica Grada Koprivnice, Zrinski trg 1, u 10:30 sati.
- Prijedlog Plana objavljen je na web stranici Nositelja izrade: <https://koprivnica.hr>, te u Informacijskom sustavu prostornog uređenja: <https://ispu.mgipu.hr/>
- Prijedlozi i primjedbe na Prijedlog Plana mogu se za vrijeme trajanja javne rasprave:
 - upisati u Knjigu primjedbi tijekom javnog uvida
 - upisati u Zapisnik s javnog izlaganja za vrijeme trajanja javnog izlaganja
 - uputiti u pisanom obliku zaključno s danom 22.05.2026. na adresu:
Koprivničko-križevačka županija, Grad Koprivnica,
Upravni odjel za prostorno uređenje i zaštitu okoliša
Koprivnica, Zrinski trg 1
HR-48000 Koprivnica
 - uputiti putem e-pisarnice: pisarnica@koprivnica.hr zaključno s danom 22.05.2026.
- Nadležna tijela dostavljaju pisano očitovanje na Prijedlog Plana na gore navedenu adresu: zaključno s danom 22.05.2026. Ukoliko do određenog roka ne dostave pisana očitovanja, smatrat će se da nemaju primjedbi.
- Prijedlozi i primjedbe koji nisu dostavljeni u utvrđenom roku i nisu čitko napisani s imenom i prezimenom te adresom pošiljatelja neće se uzeti u obzir u pripremi izvješća o javnoj raspravi.

PROČELNIK
Ana Križnjak, mag.ing.aedif.



REPUBLIKA HRVATSKA
Koprivničko-križevačka županija
Grad Koprivnica
Upravni odjel za prostorno uređenje i zaštitu okoliša

KLASA: 350-03/24-09/7
URBROJ: 2137-1-04-01/1-26-28
Koprivnica, 21.04.2026.

Na temelju članka 96. Zakona o prostornom uređenju (Narodne novine broj 153/13, 65/17, 114/18, 39/19, 98/19 i 67/23) nadležno tijelo: Koprivničko-križevačka županija, Grad Koprivnica, Upravni odjel za prostorno uređenje i zaštitu okoliša, u daljnjem tekstu: Nositelj izrade objavljuje

JAVNU RASPRAVU o Prijedlogu Urbanističkog plana uređenja "Zagorska - Cmogorska"

- Objavljuje se javna rasprava o Prijedlogu Urbanističkog plana uređenja "Zagorska - Cmogorska", u daljnjem tekstu: Prijedlog Plana, sukladno *Zaključku o utvrđivanju Prijedloga Urbanističkog plana uređenja "Zagorska - Cmogorska" (za javnu raspravu)*, KLASA: 350-03/24-09/0001, URBROJ: 2137-1-04/5-26-27 od 21.04.2026.
- Javna rasprava traje od 23.04.2026., do zaključno s danom 22.05.2026.
- Početak javnog uvida u Prijedlog Plana je 23.04.2026., a završetak 22.05.2026. Javni uvid u Prijedlog Plana moguć je na lokaciji: Grad Koprivnica, Zrinski trg 1, 1.kat soba 16, radnim danom od 9:00 do 14:00 sati.
- Javno izlaganje o Prijedlogu Plana održat će se dana 29.04.2026. na lokaciji: Gradska vijećnica Grada Koprivnice, Zrinski trg 1, u 12:00 sati.
- Prijedlog Plana objavljen je na web stranici Nositelja izrade: <https://koprivnica.hr>, te u Informacijskom sustavu prostornog uređenja: <https://ispu.mgipu.hr/>
- Prijedlozi i primjedbe na Prijedlog Plana mogu se za vrijeme trajanja javne rasprave:
 - upisati u Knjigu primjedbi tijekom javnog uvida
 - upisati u Zapisnik s javnog izlaganja za vrijeme trajanja javnog izlaganja
 - uputiti u pisanom obliku zaključno s danom 22.05.2026. na adresu:
Koprivničko-križevačka županija, Grad Koprivnica,
Upravni odjel za prostorno uređenje i zaštitu okoliša
Koprivnica, Zrinski trg 1
HR-48000 Koprivnica
 - uputiti putem e-pisarnice: pisarnica@koprivnica.hr zaključno s danom 22.05.2026.
- Nadležna tijela dostavljaju pisano očitovanje na Prijedlog Plana na gore navedenu adresu: zaključno s danom 22.05.2026. Ukoliko do određenog roka ne dostave pisana očitovanja, smatrat će se da nemaju primjedbi.
- Prijedlozi i primjedbe koji nisu dostavljeni u utvrđenom roku i nisu čitko napisani s imenom i prezimenom te adresom pošiljatelja neće se uzeti u obzir u pripremi izvješća o javnoj raspravi.

PROČELNIK
Ana Križnjak, mag.ing.aedif.

4.3. Zapisnik s javne rasprave



REPUBLIKA HRVATSKA
Koprivničko-križevačka županija
Grad Koprivnica
Upravni odjel za prostorno uređenje i zaštitu
okoliša
KLASA: 350-03/24-09/6
URBROJ: 2137-1-04-01/1-26-41
Koprivnica, 14.05.2026.

ZAPISNIK

sastavljen dana 14.05.2026. u postupku izrade Urbanističkog plana uređenja "Podolice".

Bilješka:

Sukladno člancima 106. i 107. Zakona o prostornom uređenju (NN 153/19, 65/17, 114/18, 39/19, 98/19, 67/23, 155/25) dana 29. travnja 2026. godine s početkom u 10:30 sati u Gradskoj vijećnici grada Koprivnice, Zrinski trg 1, održano je javno izlaganje o prijedlogu Urbanističkog plana uređenja „Podolice“ (u daljnjem tekstu: UPU Podolice) te je o istom sastavljen Zapisnik.

Pročelnica Upravnog odjela za prostorno uređenje i zaštitu okoliša grada Koprivnice Ana Križnjak pozdravlja sve prisutne zajedno sa izrađivačem Prijedloga UPU-a Podolice, Azrom Suljić, ASK ATELIER d.o.o., navodi zakonski okvir i proceduru donošenja Plana, navodi da se sudionici javne rasprave mogu očitovati na Prijedlog Plana odnosno mogu dati svoje prijedloge i primjedbe tijekom cijelog trajanja rasprave upisom u knjigu primjedbi na mjestu uvida ili iznošenjem u zapisnik za vrijeme javnog izlaganja te se pisana očitovanja i primjedbe mogu dostaviti ovom Upravnom odjelu na adresu Zrinski trg 1, Koprivnica ili putem e-pisarnice na adresu pisarnica@koprivnica.hr najkasnije do 22. svibnja 2026. godine s napomenom kako će se u obzir uzeti isključivo čitko napisani podnesci koji sadrže ime, prezime i adresu pošiljatelja te su dostavljeni unutar propisanog roka. Svaki radni dan za vrijeme trajanja javne rasprave može se doći od 9:00 do 14:00 sati, u sobu 16, na uvid u prijedlog plana.

Izlaganje izrađivača:

Izrađivač Azra Suljić:

Dobar dan svima. Pozdravljam Vas ispred našeg ureda ASK ATELIER, koji je izradio ovaj prijedlog plana za javnu raspravu. Sama izrada urbanističkog plana Podolice definirana je generalnim urbanističkim planom Grada Koprivnice odnosno njime je definirana granica obuhvata, koja je nekim minimalnim intervencijama korigirana prilikom početka izrade plana. Namjena u ovom prostoru je definirana generalnim urbanističkim planom kao mješovita namjena i namjena Z1, odnosno javni park te su to bili neki konkretni ulazni podaci za početak izrade. Neka osnovna postavka u ovom planu je to da je ovo područje nizinskog kultiviranog krajobraza i na neki način smo se sa tom činjenicom vodili prilikom izrade plana. Ovdje vidite sam obuhvat na katastarskom planu, digitalnom ortofotu i neke osnovne pristupe koji su dokumentirani. Znači prvi dio je dio granice obuhvata. Prvi dio granice obuhvata je sjeverno od Osnovne škole Podolice. Zapadna granica je odmah iza

KLASA: 350-03/24-09/6, URBROJ: 2137-1-04-01/1-26-41

Stranica 1 od 5

ID: 540

Ova elektronička isprava potpisana je kvalificiranim elektroničkim potpisom sukladno EU uredbi 910/2014/EU (eIDAS Regulation), a isti je vidljiv na posljednjoj nenumeriranoj stranici. Izvor pouzdanosti je European Union Trusted Lists (<https://esignature.ec.europa.eu/efda/tl-browser/>). U potpis je ugrađen vremenski pečat, te je omogućen za LTV.

izgradnje u Vinodolskoj ulici. Istočna granica je iza individualne izgradnje, iza Čakovečke ulice, a sjeverna granica je uz takozvani Crni put (Crna staza). U podacima suda digitalno je Crni put službeni naziv. S obzirom da se radi o potpuno neizgrađenom prostoru, izrada ovog plana ima za cilj odrediti uvjete provedbe zahvata i detaljniju podjelu područja na posebne prostorne cjeline, također ima za cilj odrediti koridore prometnica i instalacijskih koridora te površine javne namjene da bi se formiralo kvalitetno područje pretežito stambene namjene. Prilikom izrade plana imali smo kao ulazni podatak, također i analizu koju je izradio Zavod za prostorno uređenje Koprivničko-križevačke županije. Sada ćemo ukratko proći kroz grafičke priloge, odnosno 9 kartografskih prikaza obaveznih po pravilniku o prostornim planovima. Kao prvo, tu je prikaz namjene prostora. Znači cijeli koncept se zasniva, kao što sam već rekla na generalnom urbanističkom planu, a prvim dijelom i na analizi Zavoda. Temeljem toga su formirane 2 glavne prometnice u smjeru sjever-jug i 2 sabirne prometnice u smjeru istok-zapad, s time da su glavne prometnice nešto šireg profila, a sabirne užeg. Na taj način su formirane zone planirane uglavnom za stanovanje različitih gustoća. U zoni S2 su predviđene zgrade individualnog stanovanja, u ove dvije gornje zone S3 su planirane stambene zgrade, stambene i stambeno poslovne namjene te kao višestambene sa 10 stanova maksimalno. U najjužnijoj zoni četiri višestambene, stambene i stambeno poslovne zgrade sa maksimalno 6 stanova, kako nam je generalni urbanistički plan bio zadao. Zadržali smo zonu Z1 kao javni park, a obzirom na neki planirani kapacitet prostora, predviđena je i namjena D4 za javnu i društvenu namjenu, odnosno za dječji vrtić i jaslice koji će onda sa već izgrađenom Osnovnom školom Podolice i ovim javnim parkom činiti jednu cjelinu javnih i društvenih sadržaja i javnog zelenog prostora, prostora sporta i rekreacije. U iskazu površina cijeli plan ima ukupno 11, 6 hektara, 66% je u stambenoj namjeni. Sama predškolska namjena odnosno namjena za prostor dječjeg vrtića je nešto više od pola hektara, a ostalo su javne zelene površine i druge prometne površine. Slijede obavezni priloz koji su definirani iz sustava ePlanovi znači ovaj prostor cijeli predstavlja građevinsko područje. Ovaj prikaz govori o provedbi prostornog plana i za svako ovo područje. U odredbama za provođenje definirana su pravila provedbe koja detaljnije govore o minimalnoj površini parcele, o izgrađenosti, koeficijentu, iskoristivosti, visini i svim detaljima gradnje, što pomoćnih građevina, što uređenja parcele, ograda i slično. Svi detalji su dani u odredbama koji su sastavni dio plana, pa možemo ako bude neko pitanje detaljnije pojasniti. Zatim, ovdje se vidi prometni sustav koji kao što sam rekla ima 2 glavne prometnice u smjeru sjever-jug i 2 sabirne u smjeru istok-zapad. Detaljni profil prometnice je definiran presjecima. Kroz glavnu prometnicu se vidi kroz presjek da imamo i pješačku stazu i pješačko biciklističku stazu i drvored te jedan manji potez zelenila s druge strane profila. Sabirna prometnica ima dva zelena pojasa užeg profila i s jedne strane pješačku stazu, a s druge strane, također pješačko biciklističku stazu. Što se tiče infrastrukture, osim ovog jednog postojećeg voda elektroničkih komunikacija u samom istočnom rubu i magistralnog vodovoda koji prolazi u zapadnom dijelu obuhvata ovo područje je u potpunosti komunalno neopremljeno. Međutim, pošto gotovo sva komunalna infrastruktura postoji u obodnim ulicama i u južnom dijelu ulice, pretpostavka je za vrlo jednostavnu realizaciju proširenja te infrastrukture mreže. Znači sve instalacije, sva komunalna infrastruktura planirana je biti položena u koridore ovih planiranih prometnica kako bi se u potpunosti prostor opremio i energetski u smislu plina i elektroopskrbe, pa tako i vode i odvodnje s time da se ovaj magistralni vodovod premješta u koridor planirane glavne prometnice u zapadnom dijelu. Što se tiče nekih posebnih vrijednosti u prostoru, u ovom području nemamo prostor zaštićen zakonom o zaštiti prirode niti imamo nekih pojedinačno zaštićenih građevina ili kulturne baštine općenito, tako da u ovim prikazima posebne vrijednosti i u posebnim ograničenjima i posebnim načinima korištenja prostora zapravo nemamo nikakav poseban sadržaj. Evo, ja bih vam se zahvalila i tu sam za pitanja.

Pitanja sudionika javnog izlaganja i odgovori izrađivača:

Maja Ištvan Krapinec

Ja sam Maja Ištvan Krapinec. Ono prvo što u namijeni površina primijetila i u odredbama je pitanje površina i uvjeta gradnje za društvene djelatnosti znači to je ova Z površina koja je sada ispresijecana prometnicama, što znači da smanjujemo zelenu površinu, radimo određene barijere u prostoru, i koja je položena i za hajmo to tako reći ove više prometnice, a to je Zagrebačka. Znači

ona je dobrih 5m, a u odnosu na Vinodolsku i 10m niže. To je sve vidljivo na topografskim kartama. Može se provjeriti, a to znači da stvaramo u prirodnoj depresiji i prometnicu i lokaciju za dječji vrtić. Dolazimo do dječjeg vrtića koji znači kada šećete Zagrebačkom, vidjet ćete vrtić, odnosno krov vrtića koji ako je nekakvih 8m visine bit će u depresiji. Evo to je prva primjedba, pa onda ne treba danas odgovor, ali čisto je za raspravu, za razmisliti, za vidjeti što i kako dalje. Znači to je prva primjedba ove ostale primjedbe isto tako tiču se uvjeta gradnje jer u određenim zonama je predviđena izgrađenost za vrtić 50%, a na ovoj površini 30%. Koja je razlika i koji su uvjeti? Zašto su različiti uvjeti gradnje?

Izrađivač Azra Suljić:

Pa ovako osvrnula bi se na lokaciju vrtića. Granice obuhvata za izradu UPU-a već su ranije definirane dok su topografija i reljef zatečeno stanje na terenu koje nismo mogli mijenjati. Ono što je nama logika bila, bilo je prvenstveno zatvoriti ove postojeće zone individualne izgradnje, također sa individualnom izgradnjom u mjeri u kojoj smo to mogli. Ovdje na istočnom rubu nismo imali prostora jer je granica obuhvata bila tako definirana. Također, generalni urbanistički plan planira i gore nastavak prometa u ovoj prometnoj mreži gore, tako da smo na neki smisleni način se morali uklopiti i na tu planiranu prometnu mrežu. Druga tema lokacije vrtića je bila vezana na lokaciju postojeće škole. Na lokaciji upravo tog javnog zelenog prostora gdje nam se činilo da formiramo neku cjelinu sa javnim društvenim sadržajima naslonjenim na javne zelene površine. Naravno da smo se bili upoznali i sa studijama koje je grad izrađivao upravo za zelenu urbanu obnovu. Gustoća izgrađenosti same odredbe je zadana, minimalna zelena površina i na parcelama. Znači ovo nisu prostori visoke izgrađenosti. Tražilo se da to budu upojne površine. To sve je rađeno u cilju da ovo područje ne bude preizgrađeno, da se zadrži ta kvaliteta prostora i da se ne dogodi preizgrađenost koja bi onda dovela do toga da nemamo dovoljno upojne površine, recimo kod jačih oborina. Što se tiče same odvodnje, drenaže svih drugih infrastrukturnih elemenata, to je nešto što je predmet projektantskih rješenja. Sve prometnice, sve površine, sve parcele moraju riješiti odvodnju i moraju je riješiti na adekvatan način, tako da ne bi se smjelo događati da se bilo gdje događa nekakvo zadržavanje vode ili da ta oborinska voda koja je usporedno planirana kao odvojena od fekalne odvodnje, da bi ona mogla donijeti neke probleme u prostoru.

Maja Ištvan Krapinec:

Potpuno moram reći da.

Izrađivač Azra Suljić:

Evo, plus to tu je gradska parcela, to je isto u ovoj polovici.

Maja Ištvan Krapinec:

Nema veze da je to nešto što imamo. Važni strateški objekti u gradu Koprivnici koji nisu bili u gradskom vlasništvu, pa su napravljeni. Bazen je napravljen na parceli koja nije bila u vlasništvu grada. Znači strateški gledano, u vlasništvu vam je ovaj gore Z1. U svakom slučaju kada se raspravljalo i o gradnji škole tada se razmišljalo o tome da na prostoru pored škole se gradi i dječji vrtić.

Izrađivač Azra Suljić:

Morali smo predvidjeti lokaciju, rezervirati površinu, a prilikom izrade je razmišljano i o tome da taj vrtić ne bude tu nego da bude na području UPU-a Zagorska-Cmogorska. U konačnici se došlo do prijedloga da to bude ipak ovdje.

Maja Ištvan Krapinec;

Ali lokacija, pogrešna je. Evo molim da se upiše u zapisnik da je na najnižoj točki predviđena gradnja vrtića. Evo mislim da se to nije uzelo u obzir.

Izrađivač Azra Suljić:

S time da sam rekla zašto je odabrana S2 namjena uz postojeće poteze individualne izgradnje. S3 namjena je po pravilniku o prostornim planovima zapravo mješovita namjena pretežito stambena.

Maja Ištvan Krapinec:

Da zato što kroz odredbe se uglavnom predviđaju uslužne djelatnosti. Znači nema to.

Izrađivač Azra Suljić:

Nije točno, piše.

Maja Ištvan Krapinec:

Usluge?

Izrađivač Azra Suljić:

Poslovne građevine, a u zagradi nabrojene su sve poslovne djelatnosti koje mogu biti.

Maja Ištvan Krapinec

U svakom slučaju, danas je puno teže biti planer obzirom i na sve zakonske promjene i na sve uvjete i sigurno da kod prostornog planiranja, kad se sve to uzme, kad se sve preklopi, mislim da je teško dati neko rješenje, a da budu svi zadovoljni u svakom slučaju. Evo to moram reći da položaj D4 je prostor gdje je prvi kanal i onda se odvodi voda i tako da je to dosta što se tiče eto nekakve pozicije stvaranja nekakvog podcentra loše rješenje. D4 koja je u najnižoj točki jer nije da samo da pada teren prema jugu nego sve slivne vode koje se skupe na Vinici slijevaju se u to područje u prostor Z1 i D4. Još jedno pitanje vezano uz izgrađenost. Znači kada je dječji vrtić unutar S3 je 50 %, a kada je na D4 30% koja je razlika i obrazloženje?

Izrađivač Azra Suljić:

Pa mislim da je prva ideja, odnosno mogućnost koju pravilnik daje da se u sklopu s namjene radi vrtić, to je zapravo neka mogućnost koja možda i nije toliko za očekivati da će biti iskorištena obzirom da da bi to vjerojatno bio prostor neke privatne inicijative. To bi vjerojatno mogao biti neki vrtić manjeg kapaciteta i riječ je o nekoj manjoj zoni. Tako da jednostavno taj kapacitet neće ni tražiti neku veću površinu u smislu ni vanjskih prostora i slično. Kapacitet će se morati, površina i projekt, prilagoditi državnom pedagoškom standardu. Ovdje ga imamo u ovoj zoni gdje je D4 dosta. Dakle, parcela je definirana dosta bogatije od minimalnog standarda površine po djetetu, tako da smo si tu mogli dopustiti da izgrađenost bude manja da bi ti vanjski sadržaji dječjih vrtića bili bogatije normirani.

Siniša Fabijanec:

Sve vas lijepo pozdravljam. Ja sam Siniša Fabijanec, predsjednik mjesnog odbora Podolice. Dakle, malo neki širi kontekst, možda nisam stručnjak za ove zone i za izgrađenost i za sve brojke koji tu su na platnu. Mjesni odbor Podolice je površinski i brojčano najveći mjesni odbor u gradu Koprivnici koji je do evo ovih trenutaka po mojem skromnom mišljenju nepravедno bio zapostavljen. Kroz njega prolaze dvije državne tranzitne ceste koje se naslanjaju na grad i sva kompletna komunikacija se odvija kroz te dvije ceste. Dosad se nitko sa područjem tog mjesnog odbora, na ovaj način detaljnije nije bavio. Nakon što je došla škola nastavilo se sa uređenjem pješačkih staza koje ni danas nisu gotove, a kamoli s uređenjem životnog prostora na tom području. Ovo jest zbilja problem koji vjerujem da se mehaničkim putovima može riješiti. Znači taj prostor je u depresiji, tu jesu problemi kod povećanih oborinskih padalina. Voda se koncentrira u tom prostoru. Da li tu može biti vrtić, škola, crkva, bunker, ne ulazim, ali mi je drago da je grad nakon uređenja ovih ostalih, sebično govoreći, nakon uređenja ostalih prostora po drugim mjesnim odborima, shvatio potrebu da uključi i ovaj dio koji je preko pruge. Naime, mi sa 4200 stanovnika smo mjesni odbor koji je veći od najvećeg sela u

našoj županiji. Nemamo pravnu osobnost, nemamo financijska sredstva, znači nemamo nikakvu mogućnost za upravljanjem prostorom nego smo tijelo grada i grad nas prati koliko može. Želim reći da postoji razlika u shvaćanju općine od 1500 stanovnika i dijela grada od 4 puta više stanovnika. Pozdravljam svaki projekt svaku ideju s obzirom da je ovo sad najava i prvi korak planiranja. Meni bi bilo drago da se krene govoriti i o aktivnostima uređenja, jer ja ne poznajem dokumentaciju, niti ne znam da li postoje neki rokovi trajanja obaveze ili taj plan može biti za idućih 50 godina. Vezano i uz Crnogorsku-Zagorsku, znam da je tu ona zaobilaznica predviđena još u vrijeme prošle države koja se neće nikad realizirati. Ne znam kakva je situacija oko promjene tih detalja. Mi prostora imamo i zahvaljujem se gradu i službama koje su odlučile posvetiti pažnju mjesnom odboru koji trenutno je meni povjeren na vođenje. Evo, nadam se da će se tehnički detalji moći riješiti u samim projektima, a evo pohvalio bih i grad Koprivnicu. Ovo je mali korak, ali za građane Podolice izuzetno velik, na tragu Neila Armstronga.

Izrađivač Azra Suljić:

Hvala. Što se nekakvog hodograma razvoja tiče, to bi netko možda iz grada ili pročelnica mogli eventualno reći. Mi nismo upoznati sa nekakvim eventualnim planovima za gradnju, prvo infrastrukture, da bi se osigurali pristupi. U zakonu o prostornom uređenju nisu definirani rokovi realizacije samog urbanističkog plana. Grad istovremeno radi više urbanističkih planova. Na koji način će rasporediti te aktivnosti, to ne znamo. Vi se sigurno uvijek možete javiti u grad i na neki način iskazivati interes za tu aktivnost, pa ćete vjerojatno i uspjeti ako budete dovoljno uporni.

Gordan Knežević:

Prije pola sata smo dobili građansku dozvolu i sad da iskoristim priliku javno da me uputite. Imam jednu molbu, možda čak najviše predstavnika ovoga mjesnog odbora. Tiče se toga da je ispred same parcele zeleni otok, koji vjerujem da ima sigurno bolja neka lokacija oko ovih javnih institucija za maknuti. Mi još nismo ni počeli graditi kuću, već vidimo da bude to problem, što zbog vizualnog dojma, što zbog ovih neugodnih mirisa. Ima smeća koje se ostavlja okolo, pa bih samo evo zamolio ako nije to neki veliki tehnički zahvat da se taj zeleni otok izmjesti nekud bliže novom području izgradnje ili javnim objektima, odnosno konkretno školi. Čak je tu i neko dječje igralište. To je isto javna površina grada Koprivnice? Pa evo ako nije problem. Oprostite, znam da se ne tiče ovog dijela, ali evo samo da vam, kad je već rasprava o Podolicama, javno iznesem, pa da me makar netko uputi. Da li to mora biti neka pismena zamolba ili neki drugi način. Hvala.

Izrađivač Azra Suljić:

To vam ja ne mogu odgovoriti, a nije ni u obuhvatu izrade plana, pa evo ne znam. Evo ako nema više pitanja, zaključila bih izlaganje i zahvalila se na dolasku.

Ovime se zaključuje Javna rasprava.

Završeno u 11:05 sati.

Zapisnik sastavila Karolina Franjo, pomoćnica pročelnice za pravne poslove Upravnog odjela za prostorno uređenje i zaštitu okoliša.

U Koprivnici, 14.05.2026.

PROČELNIK

Ana Križnjak, mag.ing.aedif.



4.4. Mišljenja, prijedlozi i primjedbe zaprimljeni na protokolu

4.4.1. Mišljenja javnopravnih tijela

4.4.1.1. HRVATSKA REGULATORNA AGENCIJA ZA MREŽNE DJELATNOSTI



REPUBLIKA HRVATSKA
HRVATSKA REGULATORNA AGENCIJA
ZA MREŽNE DJELATNOSTI

KLASA: 350-05/25-01/259
URBROJ: 376-05-3-26-05
Zagreb, 11. svibnja 2026.

Republika Hrvatska
Koprivničko - križevačka županija
Grad Koprivnica
Upravni odjel za prostorno uređenje
Zrinski trg 1
48000 Koprivnica

PREDMET: Grad Koprivnica
Urbanistički plan uređenja "Podolice"
-mišljenje o usklađenosti konačnog prijedloga plana s utvrđenim zahtjevima iz članka 117. ZOPU

Veza: Vaš dopis KLASA: 350-03/24-09/6, URBROJ: 2137-1-04-01/1-26-40, od 21. travnja 2026.

Poštovani,

Hrvatska regulatorna agencija za mrežne djelatnosti (dalje: HAKOM) zaprimila je Vaš dopis kojim tražite da vam HAKOM izda prethodno mišljenje na konačni prijedlog *Urbanistički plan uređenja "Podolice"* temeljem članka 59. st. (3) Zakona o elektroničkim komunikacijama ((NN br. 76/22, 14/24 i 45/26; dalje: ZEK) i članka 126. Zakona o prostornom uređenju (NN 155/2025).

Uvidom u konačni prijedlog *Urbanistički plan uređenja "Podolice"* utvrđeno je da *isti ne planira* prostorno uređenje elektroničke komunikacijske infrastrukture i druge povezane opreme na način kako je to određeno i propisano Uredbom o mjerilima razvoja elektroničke komunikacijske infrastrukture i druge povezane opreme (NN br. 42/25; dalje: Uredba). Slijedom navedenog dajemo vam negativno mišljenje.

Obrazloženje

U članku 26., stavak 7. navodite: „Antenski prihvatci se ne mogu postavljati na dječje vrtiće, ambulante i građevine sličnih sadržaja, kao i na druge građevine koje su bliže od 100 m od tih građevina. Pri planiranju antenskih prihvatca se osobito moraju zadovoljiti zahtjevi zaštite ljudskog zdravlja (u cilju smanjivanja zdravstvenih rizika od elektromagnetskog zračenja kao preventivne mjere nedovoljno istraženih mogućih štetnih učinaka na zdravlje), zaštite prostora i očuvanja okoliša.“

U Republici Hrvatskoj (dalje: RH) mjere zaštite od elektromagnetskih polja propisuje Ministarstvo zdravstva Pravilnikom o zaštiti od elektromagnetskih polja (NN br. 146/14 i 31/19, dalje: Pravilnik Ministarstva zdravstva), a istima nije utvrđen parametar najmanje udaljenosti radijskih postaja od ostalih objekata u njihovoj okolini. Navedenim pravilnikom utvrđena su javna područja i područja povećane osjetljivosti za koja su propisane granične vrijednosti razina elektromagnetskih polja (dalje: EMP), kao i uvjeti koji moraju biti ispunjeni prilikom projektiranja, postavljanja i uporabe izvora EMP-a, odnosno baznih postaja. Sukladno Pravilniku Ministarstva zdravstva, vlasnici baznih postaja



Ulica Roberta Frangeša-Mihanovića 9
10110 Zagreb
OIB: 87950783661
www.hakom.hr



dužni su provesti prva i, svake druge kalendarske godine, periodička mjerenja izvora EMP-a u svrhu provjere usklađenosti bazne postaje s dopuštenim razinama EMP-a i o tome izvještavati Ministarstvo zdravstva. Sama udaljenost izvora neionizirajućeg zračenja nije ključan parametar bitan za učinak na ljudsko tijelo, već je to ukupna razina EMP-a svih izvora na određenoj lokaciji, čija je granična vrijednost propisana Pravilnikom Ministarstva zdravstva i ne ovisi o vrsti tehnologije koja se koristi. Slijedom svega navedenog, smatramo kako propisivanjem minimalne sigurnosne udaljenosti od područja povećane osjetljivosti na kojoj se mogu postavljati izvori neionizirajućeg zračenja neće nužno povećati zaštitu zdravlja ljudi od elektromagnetskih polja radi izostavljanja ostalih parametara koji utječu na rasprostiranje elektromagnetskih valova u prostoru.

Drugim riječima, u određenim slučajevima će na manjoj udaljenosti od izvora neionizirajućeg zračenja biti ustanovljene niže razine elektromagnetskih polja nego na većim udaljenostima. S obzirom da je u RH nadležno Ministarstvo zdravstva već propisalo mjere zaštite od elektromagnetskih polja svih neionizirajućih izvora, pa tako i baznih postaja operatora mreža pokretnih komunikacija, nije jasna svrha propisivanja dodatnih mjera u dokumentima prostornog uređenja.

HAKOM naglašava naslovu da je obavezan pribaviti pozitivno prethodno mišljenje HAKOM-a kojim se potvrđuje da se dokumentom prostornog uređenja uređuje gradnja elektroničke komunikacijske infrastrukture i druge povezane opreme u skladu sa člankom 59. st. (2) ZEK-a i pravilnicima iz članka 55. st. (10) ZEK-a.

S poštovanjem,

RAVNATELJ

mr.sc. Miran Gosta

(elektronički potpisala ovlaštena osoba)

Dostaviti:

- I. Naslovu preporučeno

JOSIP ŠAJNOVIĆ
HR-64325505109



Elektronički potpisano: 11.05.2026T15:58:58 (UTC:2026-05-11T13:58:58Z)
Provjera: <https://epotpis.rdd.hr/provjera>
Broj zapisa: d4e4944f-3256-42bc-a5c7-6f8a33635c8b

Vjerodostojnost ovog dokumenta možete provjeriti skeniranjem QR koda. Ako je dokument identičan prilozima izvanliku u digitalnom obliku, HAKOEM potvrđuje njegovu vjerodostojnost.



REPUBLIKA HRVATSKA
HRVATSKA REGULATORNA AGENCIJA
ZA
MREŽNE DJELATNOSTI
ZACREB, Roberta Frangeša Mihanovića 9

350-05/25-01/259 376-05-3-26-05



Poštarina plaćena
Hrvatskoj pošti

Republika Hrvatska, Koprivničko -
Križevačka županija, Grad
Koprivnica, Upravni odjel za
prostorno uređenje

Zrinski trg 1
48000 KOPRIVNICA
HRVATSKA

R

23 g



HŽ INFRASTRUKTURA

10000 Zagreb, Mihanovićeve ulica 12

SEKTOR ZA RAZVOJ, PRIPREMU
I PROVEDBU INVESTICIJA I EU
FONDOVA

e-mail: nikolina.mandic@hzinfra.hr

naš broj i znak: 2032/26, 1.3.1. /N.M.

vaš broj i znak: KLASA: 350-03/24-09/6

URBROJ: 2137-1-04-01/1-26-40

datum: 28. travnja 2026.

**KOPRIVNIČKO-KRIŽEVAČKA ŽUPANIJA
GRAD KOPRIVNICA**

Upravni odjel za prostorno uređenje i zaštitu
okoliša

**Zrinski trg 1
48000 Koprivnica**

**Predmet: Postupak izrade i donošenja Urbanističkog plana uređenja „Podolice“
- javna rasprava**

- dostavlja se

Temeljem dopisa Grada Koprivnice KLASA: 350-03/24-09/6 URBROJ: 2137-1-04-01/1-26-40, od dana 21. travnja 2026. godine, a u vezi javne rasprave o Prijedlogu Urbanističkog plana uređenja „Podolice“, dostavljamo Vam sljedeće:

Unutar prostornog obuhvata Urbanističkog plana uređenja „Podolice“ ne postoji željeznička infrastruktura, no dio zapadnog dijela obuhvata UPU-a nalazi se u zaštitnom pružnom pojasu željezničke pruge M201 (Gyekenyes) - Državna granica - Botovo - Koprivnica - Dugo Selo i željezničke pruge R202 Varaždin - Koprivnica - Virovitica - Osijek - Dalj.

Stoga molimo da prilikom izrade predmetnog Plana u tekstualni dio umetnete sljedeće:

„Sukladno zakonskoj legislativi, unutar zaštitnog pružnog pojasa u postupcima izdavanja akata za provedbu dokumenata prostornog uređenja odnosno odobravanja građenja po posebnom propisu (za izgradnju građevina, postrojenja, uređaja i svih vrsta vodova za potrebe vanjskih korisnika) potrebno je ishoditi suglasnosti i posebne uvjete nadležnog javnopravnog tijela - upravitelja željezničke infrastrukture.

Zaštitni pružni pojas je pojas koji čini zemljište s obje strane željezničke pruge odnosno kolosijeka, na udaljenosti od 100 m mjereno vodoravno od osi krajnjega kolosijeka sa svake strane, kao i pripadajući zračni prostor“.

S poštovanjem,

**Direktor sektora za razvoj,
pripremu i provedbu investicija i
EU fondova**

Davor Perić mag.ing.aedif.



HŽ INFRASTRUKTURA d.o.o. ZAGREB, Mihanovićeve ulica 12, TRGOVAČKI SUD U ZAGREBU, MBS: 080590485, OIB 39901919995,
Naziv i sjedište banke: Privredna banka Zagreb d.d., Zagreb, Radnička cesta 50, BROJ RAČUNA: HR4423400091110252804.

TEMELJNI KAPITAL: 224.188.000,00 kuna / 29.754.860,97 eura (fiksni tečaj konverzije 7,53450)

PREDSJEDNIK UPRAVE: mr. sc. Damir Lončančić, dipl. ing. stroj.

ČLANOVI UPRAVE: mr. sc. Darko Barišić, dipl. ing.; Marjan Čučić, dipl. ing.; Mihaela Matokanović Džimbeg, dipl. iur.; Subhi Tawfiq, mag. ing. traff.

4.4.2. Prijedlozi i primjedbe fizičkih osoba

4.4.2.1. Jasmina Čiković Vugrinec

GRAD KOPRIVNICA

Predmet: 350-03/24-09/0002
Oznaka: 015-26-29
Kreirano: 25.05.2026

Zaprimljeno: 22.05.2026 23:04:35

Urbanistički plan uređenja Podolice


Pošiljatelj: "jasmina cikovic" [REDACTED]
Primateľ (i): "Grad Koprivnica - Pisarnica" <pisarnica@koprivnica.hr>

Postovani,

Ljubazno molim da se na cestici 914 u zoni Podolice omoguci stambena izgradnja - izgradnja kuće i/ili zgrade.

Hvala unaprijed.


Jasmina Čiković Vugrinec



[Sent from Yahoo Mail for iPhone](#)

4.4.2.2. Stela Treščec

Stela Treščec



GRAD KOPRIVNICA
Upravni odjel za prostorno uređenje i zaštitu okoliša
Zrinski trg 1
48000 Koprivnica

PREDMET:

JAVNA RASPRAVA O PRIJEDLOGU URBANISTIČKOG PLANA UREĐENJA „PODOLICE“
– prijedlozi / primjedbe

Poštovani,

molim da se katastarske čestice k.č.br. 964 i k.č.br. 965, k.o. Koprivnica, svrstaju u stambenu namjenu (S), a planirana javna zelena površina (Z1) premjesti na drugu lokaciju. Napominjem da je ovaj isti zahtjev za prenamjenom, u svrhu iskazanog interesa za budućom gradnjom, pravovremeno predan još u fazi donošenja GUP-a. Smatram da je predloženim rješenjem moja parcela u potpunosti obezvrijeđena u korist javnog interesa, dok je susjedima omogućena gradnja i tržišna valorizacija zemljišta. Zbog toga, tražim da se moje čestice (ili barem njihov veći dio) prenamijene u stambenu zonu (S). Ukoliko je zbog urbanističkog rješenja ovo neophodna pozicija za zadovoljavanje potrebne javne zelene površine, ovim putem iskazujem interes za zamjenu mog zemljišta za zemljište jednake površine u gradskom vlasništvu unutar obuhvata zahvata.

S poštovanjem,

Stela Treščec, mag. ing. arch.



4.5. Dokaz o dostavi posebnog poziva

		Croatian Post Inc. / Republika Hrvatska ADVICE of receipt/of delivery/of payment POVRATNICA — Obavijest o prijmu/uručenju/isplati		On postal service Poštanska služba	
Office of posting Prijamni postanski uređ 48000		Date Datum 23-04-2026		P-21/CN 07	
Address of the item Primateljeva adresa KOPRIVNIČKE VODE d.o.o. Ulica Mošna 15A, 48000 Koprivnica					
Nature of the item/vrsta pošiljke <input type="checkbox"/> Registered <input type="checkbox"/> Postal parcel <input type="checkbox"/> Insured letter <input type="checkbox"/> Money order					
# of item Br. pošiljke AR RG 95 988 173 8 HR					
Meets on a destination/ispunjava se na odredištu The item mentioned above has been duly Člank navedena iznad je ispravno dostavljena					
Signature* Potpis KOPRIVNIČKE VODE d.o.o. vodoposrednik i odvodnja KOPRIVNICA					
Return to Vratiti Name Ime i prezime ili naziv tvrtke Grad Koprivnica					
Street and No. Ulica i br. Zrinski trg 1					
Locality and country Mjesto i država 48000 Koprivnica					
350-03/24-09/0002 2137-1-07/3-26-23					
On za narudžbu: 6/2025					

		Croatian Post Inc. / Republika Hrvatska ADVICE of receipt/of delivery/of payment POVRATNICA — Obavijest o prijmu/uručenju/isplati		On postal service Poštanska služba	
Office of posting Prijamni postanski uređ 48000		Date Datum 23-04-2026		P-21/CN 07	
Address of the item Primateljeva adresa KOPRIVNIČKO-KRIŽEVAČKA ŽUPANIJA za prostorno uređenje, gradnju i građevinska prava Ulica Antuna Nemčića 5, 48000 Koprivnica					
Nature of the item/vrsta pošiljke <input type="checkbox"/> Registered <input type="checkbox"/> Postal parcel <input type="checkbox"/> Insured letter <input type="checkbox"/> Money order					
# of item Br. pošiljke AR RG 95 988 152 5 HR					
Meets on a destination/ispunjava se na odredištu The item mentioned above has been duly Člank navedena iznad je ispravno dostavljena					
Signature* Potpis KOPRIVNIČKO-KRIŽEVAČKA ŽUPANIJA Ulica Antuna Nemčića 5 48000 KOPRIVNICA					
Return to Vratiti Name Ime i prezime ili naziv tvrtke Grad Koprivnica					
Street and No. Ulica i br. Zrinski trg 1					
Locality and country Mjesto i država 48000 Koprivnica					
350-03/24-09/0002 2137-1-07/3-26-23					
On za narudžbu: 6/2025					

		Croatian Post Inc. / Republika Hrvatska ADVICE of receipt/of delivery/of payment POVRATNICA — Obavijest o prijmu/uručenju/isplati		On postal service Poštanska služba	
Office of posting Prijamni postanski uređ 48000		Date Datum 23-04-2026		P-21/CN 07	
Address of the item Primateljeva adresa KOPRIVNIČKO-KRIŽEVAČKA ŽUPANIJA Ulica Antuna Nemčića 5, 48000					
Nature of the item/vrsta pošiljke <input type="checkbox"/> Registered <input type="checkbox"/> Postal parcel <input type="checkbox"/> Insured letter <input type="checkbox"/> Money order					
# of item Br. pošiljke AR RG 95 988 168 4 HR					
Meets on a destination/ispunjava se na odredištu The item mentioned above has been duly Člank navedena iznad je ispravno dostavljena					
Signature* Potpis KOPRIVNIČKO-KRIŽEVAČKA ŽUPANIJA Ulica Antuna Nemčića 5 48000 KOPRIVNICA					
Return to Vratiti Name Ime i prezime ili naziv tvrtke Grad Koprivnica					
Street and No. Ulica i br. Zrinski trg 1					
Locality and country Mjesto i država 48000 Koprivnica					
350-03/24-09/0002 2137-1-07/3-26-23					
On za narudžbu: 6/2025					

Hrvatska pošta Croatian Post Inc. / Republika Hrvatska **ADVICE of receipt/of delivery/of payment** POVRATNICA — Obavijest o prijmu/uručenju/isplati **P-21/CN 07**

Office of posting: 48000 **22-04-2026**

Address of the item: **INFRASTRUKTURA d.o.o.**, Sektor za provedbu javnih i EU fondova, Mihanovičeva ulica 12, 10000 Zagreb

Nature of the item/Vrsta pošiljke: Registered (Proširočena), Postal parcel (Poštna paketa), Insured letter (Osigurana pisma)

Barcode: **AR RG 95 988 147 7 HR**

Meets on a destination: **INFRASTRUKTURA d.o.o.**, Grad za opće poslove, Mihanovičeva ulica 12, Zagreb

Return to: **Grad Koprivnica, Zrinski trg 1, 48000 Koprivnica, 350-0324-090002, 2137-1-073-26-23**

Hrvatska pošta Croatian Post Inc. / Republika Hrvatska **ADVICE of receipt/of delivery/of payment** POVRATNICA — Obavijest o prijmu/uručenju/isplati **P-21/CN 07**

Office of posting: 48000 **22-04-2026**

Address of the item: **Vođe, Vodnogospodarski odjel za gornju Dravu**, Matimunska 26b, 42000 Varaždin

Nature of the item/Vrsta pošiljke: Registered (Proširočena), Postal parcel (Poštna paketa), Insured letter (Osigurana pisma)

Barcode: **AR RG 95 988 174 1 HR**

Meets on a destination: **Vođe, Vodnogospodarski odjel za gornju Dravu**

Return to: **Grad Koprivnica, Zrinski trg 1, 48000 Koprivnica, 350-0324-090002, 2137-1-073-26-23**

Hrvatska pošta Croatian Post Inc. / Republika Hrvatska **ADVICE of receipt/of delivery/of payment** POVRATNICA — Obavijest o prijmu/uručenju/isplati **P-21/CN 07**

Office of posting: 48000 **22-04-2026**

Address of the item: **TELEKOM d.d.**, Odjel za mrežnu infrastrukturu, Strojarska avenija 6/VII, 10000 Zagreb, 10000

Nature of the item/Vrsta pošiljke: Registered (Proširočena), Postal parcel (Poštna paketa), Insured letter (Osigurana pisma)

Barcode: **AR RG 95 988 171 5 HR**

Meets on a destination: **TELEKOM d.d.**

Return to: **Grad Koprivnica, Zrinski trg 1, 48000 Koprivnica, 350-0324-090002, 2137-1-073-26-23**



Hrvatska pošta Croatian Post Inc. / Republika Hrvatska **ADVICE of receipt of delivery of payment** POVRATNICA — Obavijest o prijmu/uručenju/isplati P-21/CN 07

Office of posting: 48000 Date: 22-04-2026

Address of the item: Hrvatski Telekom d.d. Sektor za prodaju i korisnička služba (BSK) n/r Martina Žigler Rudiševa cesta 21, 10000 Zagreb

Nature of the item/Vrsta pošiljke:
 Registered postal parcel
 Insured letter
 Money order

Amount: 210.48

Return to: Grad Koprivnica, Zrinski trg 1, 48000 Koprivnica

Locality and country: 48000 Koprivnica, 350-03/24-09/0002

22-04-2026 2137-1407/3-26-23

Signature: [Handwritten Signature]

Hrvatska pošta Croatian Post Inc. / Republika Hrvatska **ADVICE of receipt of delivery of payment** POVRATNICA — Obavijest o prijmu/uručenju/isplati P-21/CN 07

Office of posting: 48000 Date: 22-04-2026

Address of the item: OPTIMA TELEKOM d.d. Bani 75a, 10000 Zagreb

Nature of the item/Vrsta pošiljke:
 Registered postal parcel
 Insured letter
 Money order

Amount: 3

Return to: Grad Koprivnica, Zrinski trg 1, 48000 Koprivnica

Locality and country: 48000 Koprivnica, 350-03/24-09/0002

22-04-2026 2137-1407/3-26-23

Signature: [Handwritten Signature]

Hrvatska pošta Croatian Post Inc. / Republika Hrvatska **ADVICE of receipt/of delivery/of payment** POVRATNICA — Obavijest o prijmu/uručenju/isplati **P-21/CN 07**

Office of posting / Prijava poštom: 48000 Date / Datum: 27-04-2026

Address of the item / Adresa poštom: TEL.F2 d.o.o. / Mipa Mikovića 1, 10000 Zagreb

Nature of the item/vrsta pošiljke: Registered / Preporučena, Postal parcel / Pošta, Insured letter / Osigurana pošiljka

Amount / Iznos: 5 HR

of items / Broj pošiljki: 5

Meets on a destination / Ispunjava se na odredištu: Telemach

The item mentioned above has been duly delivered / Gornje navedena pošiljka isporučena je: 27-04-2026

Signature / Potpis: ZAPHMLJENO

Return to / Vratiti: Name / Ime i prezime ili naziv tvrtke: Grad Koprivnica

Street and N° / Ulica i br.: Zrinski trg 1

Locality and country / Mjesto i država: 48000 Koprivnica

350-03/24-09/0002

2137-1-07/3-26-23

On postal service / Poštanska služba

Stamp of the office returning the advice / Stamp službe povratnog urenda / koj treba obavijest

On: za narudžbu: 6/2025

Hrvatska pošta Croatian Post Inc. / Republika Hrvatska **ADVICE of receipt/of delivery/of payment** POVRATNICA — Obavijest o prijmu/uručenju/isplati **P-21/CN 07**

Office of posting / Prijava poštom: 48000 Date / Datum: 27-04-2026

Address of the item / Adresa poštom: METRONET TELEKOMUNIKACIJE d.o.o. / Ulica Grada Vukovara 269/4, 10000 Zagreb

Nature of the item/vrsta pošiljke: Registered / Preporučena, Postal parcel / Pošta, Insured letter / Osigurana pošiljka

Amount / Iznos: 2 HR

of items / Broj pošiljki: 2

Meets on a destination / Ispunjava se na odredištu

The item mentioned above has been duly delivered / Gornje navedena pošiljka isporučena je: 27-04-2026

Signature / Potpis: AT Hrvatska d.o.o.

Return to / Vratiti: Name / Ime i prezime ili naziv tvrtke: Grad Koprivnica

Street and N° / Ulica i br.: Zrinski trg 1

Locality and country / Mjesto i država: 48000 Koprivnica

350-03/24-09/0002

2137-1-07/3-26-23

On postal service / Poštanska služba

Stamp of the office returning the advice / Stamp službe povratnog urenda / koj treba obavijest

On: za narudžbu: 6/2024

Hrvatska pošta Croatian Post Inc. / Republika Hrvatska **ADVICE of receipt/of delivery/of payment** POVRATNICA — Obavijest o prijmu/uručenju/isplati **P-21/CN 07**

Office of posting / Prijava poštom: 48000 Date / Datum: 27-04-2026

Address of the item / Adresa poštom: A1 HRVATSKA d.o.o. / PRITNI PUT 1, 10000 Zagreb

Nature of the item/vrsta pošiljke: Registered / Preporučena, Postal parcel / Pošta, Insured letter / Osigurana pošiljka

Amount / Iznos: 9 HR

of items / Broj pošiljki: 9

Meets on a destination / Ispunjava se na odredištu

The item mentioned above has been duly delivered / Gornje navedena pošiljka isporučena je: 27-04-2026

Signature / Potpis: AT Hrvatska d.o.o.

Return to / Vratiti: Name / Ime i prezime ili naziv tvrtke: Grad Koprivnica

Street and N° / Ulica i br.: Zrinski trg 1

Locality and country / Mjesto i država: 48000 Koprivnica

350-03/24-09/0002

2137-1-07/3-26-23

On postal service / Poštanska služba

Stamp of the office returning the advice / Stamp službe povratnog urenda / koj treba obavijest

On: za narudžbu: 6/2024

Hrvatska pošta Croatian Post Inc. / Republika Hrvatska **ADVICE of receipt/of delivery/of payment** POVRATNICA — Obavijest o prijmu/uručenju/isplati **P-21/CN 07**

Office of posting: 48000 Date: 27-04-2026

Address of the item: Hrvatska regulatorna agencija za zaštitu potrošača
Roberta Fijačeva Mihalcova 9, 10110 Zagreb

Nature of the item: Registered postal parcel (checked)

Meets on a destination: Delivered (checked)

Signature: [Signature] Date: 27-04-2026

Stamp: ZAGREB 27 14

Postmark: AR

Barcode: AR RG 95 988 166 7 HR

Return to: Grad Koprivnica, Zrinski trg 1, 48000 Koprivnica, 350-03/24-09/0002, 2137-1-073-26-23

Hrvatska pošta Croatian Post Inc. / Republika Hrvatska **ADVICE of receipt/of delivery/of payment** POVRATNICA — Obavijest o prijmu/uručenju/isplati **P-21/CN 07**

Office of posting: 48000 Date: 23-04-2026

Address of the item: Opunomoćenik zaštitni Varaludin, Služba Koprivnica, Odjel inspekcije

Nature of the item: Registered postal parcel (checked)

Meets on a destination: Delivered (checked)

Signature: [Signature] Date: 23-04-2026

Stamp: Koprivnica 23 14

Postmark: AR

Barcode: AR RG 95 988 151 7 HR

Return to: Grad Koprivnica, Zrinski trg 1, 48000 Koprivnica, 350-03/24-09/0002, 2137-1-073-26-23

Hrvatska pošta Croatian Post Inc. / Republika Hrvatska **ADVICE of receipt/of delivery/of payment** POVRATNICA — Obavijest o prijmu/uručenju/isplati **P-21/CN 07**

Office of posting: 48000 Date: 27-04-2026

Address of the item: E.ON Distribucija plina d.o.o. ULICA MOSNA 15, 48000 Koprivnica

Nature of the item: Registered postal parcel (checked)

Meets on a destination: Delivered (checked)

Signature: [Signature] Date: 27-04-2026

Stamp: Koprivnica 27 14

Postmark: AR

Barcode: AR RG 95 988 150 3 HR

Return to: Grad Koprivnica, Zrinski trg 1, 48000 Koprivnica, 350-03/24-09/0002, 2137-1-073-26-23

Hrvatska pošta Croatian Post Inc. / Republika Hrvatska **ADVICE of receipt/of delivery/of payment** POVRATNICA — Obavijest o prijmu/uručenju/isplati **P-21/CN 07**

Office of posting: 48000 Date: 22-04-2026

Address of the item: Flektra distribucijskog podružica d.o.o. Ulica Hrvatske Državnosti 32, 48000

Nature of the item: Registered Parcel (checked)

Amount: 5 HR

Barcode: AR RG 95 988 148 5 HR

Meets on a destination: Delivered (checked)

Signature: [Signature]

Stamp: AR 23/04/26

Return to: Grad Koprivnica, Zrinski trg 1, 48000 Koprivnica, 350-03/24-09/0002, 2137-1-073-26-23

On postal service: [Stamp]

Stamp of the office returning the advice: [Stamp]

On: 26.04.2026

Hrvatska pošta Croatian Post Inc. / Republika Hrvatska **ADVICE of receipt/of delivery/of payment** POVRATNICA — Obavijest o prijmu/uručenju/isplati **P-21/CN 07**

Office of posting: 48000 Date: 22-04-2026

Address of the item: Flektra d.o.o., Sektor za održavanje i usluge, Petar Krefimira IV 25, 42000 Varaždin

Nature of the item: Registered Parcel (checked)

Amount: 4 HR

Barcode: AR RG 95 988 149 4 HR

Meets on a destination: Delivered (checked)

Signature: [Signature]

Stamp: AR 22/04/26

Return to: Grad Koprivnica, Zrinski trg 1, 48000 Koprivnica, 350-03/24-09/0002, 2137-1-073-26-23

On postal service: [Stamp]

Stamp of the office returning the advice: [Stamp]

On: 26.04.2026

Hrvatska pošta Croatian Post Inc. / Republika Hrvatska **ADVICE of receipt/of delivery/of payment** POVRATNICA — Obavijest o prijmu/uručenju/isplati **P-21/CN 07**

Office of posting: 48000 Date: 22-04-2026

Address of the item: Hrvatske ceste d.o.o., Vončeva ulica 3, 10000 Zagreb

Nature of the item: Registered Parcel (checked)

Amount: 1 HR

Barcode: AR RG 95 988 140 1 HR

Meets on a destination: Delivered (checked)

Signature: [Signature]

Stamp: AR 22/04/26

Return to: Grad Koprivnica, Zrinski trg 1, 48000 Koprivnica, 350-03/24-09/0002, 2137-1-073-26-23

On postal service: [Stamp]

Stamp of the office returning the advice: [Stamp]

On: 26.04.2026

Hrvatska pošta Croatian Post Inc. / Republika Hrvatska	ADVICE of receipt/of delivery/of payment POVRATNICA — Obavijest o prijmu/uručenju/isplati	P-21/CN 07
Office of posting Prijemni poštanski uređaj 48000	Date Datum 22-04-2026	On postal service Hrvatska služba
Address of the item Premašna adresa KOMUNALAC d.o.o. ULICA MOISNA 15, 48000 Koprivnica	Stamp of the office returning the advice Oznak žiga poštomnog uređaja koji vraća obavijest	
Nature of the item/Vrsta pošiljke <input type="checkbox"/> Registered Preporučena <input type="checkbox"/> Parcel Paket <input type="checkbox"/> Insured letter Osigurana pošta Amount Iznos	Return to Vratiti Name Ime i prezime ili naziv tvrtke Grad Koprivnica	
No. of item Br. pošiljke AR RG 95 988 172 4 HR	Street and No. Ulica i br. Zrinski trg 1	
Meets on a destination/Isporučava se na određistu The item mentioned above has been duly Date received Datum primanja delivered/uručena je paid/isplicena je Date Datum 27.06.2026	Locality and country Mjesto i država 48000 Koprivnica 350-03/24-09/002 2137-1-07/3-26-23	
Signature Potpis OPUNOMILICINA	On: za nametbu: 4/2025	

Hrvatska pošta Croatian Post Inc. / Republika Hrvatska	ADVICE of receipt/of delivery/of payment POVRATNICA — Obavijest o prijmu/uručenju/isplati	P-21/CN 07
Office of posting Prijemni poštanski uređaj 48000	Date Datum 27-04-2026	On postal service Hrvatska služba
Address of the item Premašna adresa PROSTORNO UREĐENJE KO-KRIZIJAČKE ŽUPANIJE Florjanski trg 4/1, 48000 Koprivnica	Stamp of the office returning the advice Oznak žiga poštomnog uređaja koji vraća obavijest	
Nature of the item/Vrsta pošiljke <input type="checkbox"/> Registered Preporučena <input type="checkbox"/> Parcel Paket <input type="checkbox"/> Insured letter Osigurana pošta Amount Iznos	Return to Vratiti Name Ime i prezime ili naziv tvrtke Grad Koprivnica	
No. of item Br. pošiljke AR RG 95 988 145 0 HR	Street and No. Ulica i br. Zrinski trg 1	
Meets on a destination/Isporučava se na određistu The item mentioned above has been duly Date received Datum primanja delivered/uručena je paid/isplicena je Date Datum 27.04.2026	Locality and country Mjesto i država 48000 Koprivnica 350-03/24-09/002 2137-1-07/3-26-23	
Signature Potpis	On: za nametbu: 4/2025	

Hrvatska pošta Croatian Post Inc. / Republika Hrvatska	ADVICE of receipt/of delivery/of payment POVRATNICA — Obavijest o prijmu/uručenju/isplati	P-21/CN 07
Office of posting Prijemni poštanski uređaj 48000	Date Datum 22-04-2026	On postal service Hrvatska služba
Address of the item Premašna adresa JAVNO ZDRAVSTVO TRG DR. TOMISLAVA BARDEKA 10, 48000 Koprivnica	Stamp of the office returning the advice Oznak žiga poštomnog uređaja koji vraća obavijest	
Nature of the item/Vrsta pošiljke <input type="checkbox"/> Registered Preporučena <input type="checkbox"/> Parcel Paket <input type="checkbox"/> Insured letter Osigurana pošta Amount Iznos	Return to Vratiti Name Ime i prezime ili naziv tvrtke Grad Koprivnica	
No. of item Br. pošiljke AR RG 95 988 170 7 HR	Street and No. Ulica i br. Zrinski trg 1	
Meets on a destination/Isporučava se na određistu The item mentioned above has been duly Date received Datum primanja delivered/uručena je paid/isplicena je Date Datum 23.4.26	Locality and country Mjesto i država 48000 Koprivnica 350-03/24-09/002 2137-1-07/3-26-23	
Signature Potpis	On: za nametbu: 4/2025	

Hrvatska pošta Croatian Post Inc. / Republika Hrvatska	ADVICE of receipt/of delivery/of payment POVRATNICA — Obavijest o prijmu/uručenju/isplati	P-21/CN 07										
Office of posting Prijavni poštanski ured 48000	Date Datum 22-04-2025	AR Stamp of the office returning the advice Oznak tipa potvrđivanja uručen koj vrata obavijest										
Address of the item Primatelj pošiljke HRVATSKE VOĐE VUJI "BISTRA" Antuna Radica B b, 48350 Družević												
Nature of the item/vrsta pošiljke												
<input type="checkbox"/> Registered Prijazna <input type="checkbox"/> Postal parcel Poštom <input type="checkbox"/> Insured letter Uputnica osigurana	Amount Iznos	To be filled in by the sender Ispravnost potpisati										
Nº of article B. broj												
		<table border="1"> <tr> <td>Name Ime (prezime i naziv) izdavaca</td> <td>Grad Koprivnica</td> </tr> <tr> <td>Street and Nº Ulica / br.</td> <td>Zrinski trg 1</td> </tr> <tr> <td>Locality and country Mjesto i država</td> <td>48000 Koprivnica</td> </tr> <tr> <td></td> <td>350-03/24-09/0002</td> </tr> <tr> <td></td> <td>2137-1-07/3-26-23</td> </tr> </table>	Name Ime (prezime i naziv) izdavaca	Grad Koprivnica	Street and Nº Ulica / br.	Zrinski trg 1	Locality and country Mjesto i država	48000 Koprivnica		350-03/24-09/0002		2137-1-07/3-26-23
Name Ime (prezime i naziv) izdavaca	Grad Koprivnica											
Street and Nº Ulica / br.	Zrinski trg 1											
Locality and country Mjesto i država	48000 Koprivnica											
	350-03/24-09/0002											
	2137-1-07/3-26-23											
<input type="checkbox"/> Money order Uputnica	Amount Iznos	<table border="1"> <tr> <td>Name Ime (prezime i naziv) izdavaca</td> <td>Grad Koprivnica</td> </tr> <tr> <td>Street and Nº Ulica / br.</td> <td>Zrinski trg 1</td> </tr> <tr> <td>Locality and country Mjesto i država</td> <td>48000 Koprivnica</td> </tr> <tr> <td></td> <td>350-03/24-09/0002</td> </tr> <tr> <td></td> <td>2137-1-07/3-26-23</td> </tr> </table>	Name Ime (prezime i naziv) izdavaca	Grad Koprivnica	Street and Nº Ulica / br.	Zrinski trg 1	Locality and country Mjesto i država	48000 Koprivnica		350-03/24-09/0002		2137-1-07/3-26-23
Name Ime (prezime i naziv) izdavaca	Grad Koprivnica											
Street and Nº Ulica / br.	Zrinski trg 1											
Locality and country Mjesto i država	48000 Koprivnica											
	350-03/24-09/0002											
	2137-1-07/3-26-23											
Meets on a destination /ispunjava se na odredištu												
The item mentioned above has been duly Date Datum 22-04-2025 <input checked="" type="checkbox"/> delivered <input type="checkbox"/> paid Signature 		On 22. travnja 2025.										
* The advice may be signed by the addressee or, if the regulations of the country of destination so provide, by another authorized person. * Ovu obavijest može potpisati primatelj ili, ako to propisi odredišne države dopuštaju, druga ovlaštena osoba ili zaposlenik odredišnog poštanskog ureda.												

Hrvatska pošta Croatian Post Inc. / Republika Hrvatska	ADVICE of receipt/of delivery/of payment POVRATNICA — Obavijest o prijmu/uručenju/isplati	P-21/CN 07										
Office of posting Prijavni poštanski ured 48000	Date Datum 22-04-2025	AR Stamp of the office returning the advice Oznak tipa potvrđivanja uručen koj vrata obavijest										
Address of the item Primatelj pošiljke Mjesni ured Podolice Viraždinska cesta 11D, 48000 Koprivnica												
Nature of the item/vrsta pošiljke												
<input type="checkbox"/> Registered Prijazna <input type="checkbox"/> Postal parcel Poštom <input type="checkbox"/> Insured letter Uputnica osigurana	Amount Iznos	To be filled in by the sender Ispravnost potpisati										
Nº of article B. broj												
		<table border="1"> <tr> <td>Name Ime (prezime i naziv) izdavaca</td> <td>Grad Koprivnica</td> </tr> <tr> <td>Street and Nº Ulica / br.</td> <td>Zrinski trg 1</td> </tr> <tr> <td>Locality and country Mjesto i država</td> <td>48000 Koprivnica</td> </tr> <tr> <td></td> <td>350-03/24-09/0002</td> </tr> <tr> <td></td> <td>2137-1-07/3-26-23</td> </tr> </table>	Name Ime (prezime i naziv) izdavaca	Grad Koprivnica	Street and Nº Ulica / br.	Zrinski trg 1	Locality and country Mjesto i država	48000 Koprivnica		350-03/24-09/0002		2137-1-07/3-26-23
Name Ime (prezime i naziv) izdavaca	Grad Koprivnica											
Street and Nº Ulica / br.	Zrinski trg 1											
Locality and country Mjesto i država	48000 Koprivnica											
	350-03/24-09/0002											
	2137-1-07/3-26-23											
<input type="checkbox"/> Money order Uputnica	Amount Iznos	<table border="1"> <tr> <td>Name Ime (prezime i naziv) izdavaca</td> <td>Grad Koprivnica</td> </tr> <tr> <td>Street and Nº Ulica / br.</td> <td>Zrinski trg 1</td> </tr> <tr> <td>Locality and country Mjesto i država</td> <td>48000 Koprivnica</td> </tr> <tr> <td></td> <td>350-03/24-09/0002</td> </tr> <tr> <td></td> <td>2137-1-07/3-26-23</td> </tr> </table>	Name Ime (prezime i naziv) izdavaca	Grad Koprivnica	Street and Nº Ulica / br.	Zrinski trg 1	Locality and country Mjesto i država	48000 Koprivnica		350-03/24-09/0002		2137-1-07/3-26-23
Name Ime (prezime i naziv) izdavaca	Grad Koprivnica											
Street and Nº Ulica / br.	Zrinski trg 1											
Locality and country Mjesto i država	48000 Koprivnica											
	350-03/24-09/0002											
	2137-1-07/3-26-23											
Meets on a destination /ispunjava se na odredištu												
The item mentioned above has been duly Date Datum 22-04-2025 <input type="checkbox"/> delivered <input checked="" type="checkbox"/> paid Signature 		On 22. travnja 2025.										
* The advice may be signed by the addressee or, if the regulations of the country of destination so provide, by another authorized person. * Ovu obavijest može potpisati primatelj ili, ako to propisi odredišne države dopuštaju, druga ovlaštena osoba ili zaposlenik odredišnog poštanskog ureda.												

KLASA: 350-03/25-01/0003
URBROJ: 001-26-12
Koprivnica, 22.04.2026.

Temeljem članka 11. st. 1. Uredbe o uredskom poslovanju („Narodne novine“, broj 75/21) izdaje se

POTVRDA PRIJEMA

Potvrđuje se da je Upravni odjel za izgradnju grada i komunalno gospodarstvo dana 22.04.2026. zaprimio podnesak Obavijest o javnoj raspravi UPU Podolice od GRAD KOPRIVNICA Upravni odjel za prostorno uređenje i zaštitu okoliša, Zrinski trg 1, Koprivnica.




Isporučeno: Postupak izrade i donošenja Urbanističkog plana uređenja "Podolice", posebna obavijest o javnoj raspravi

Šalje postmaster@t.ht.hr <postmaster@t.ht.hr>

Datum čet, 30.4.2026. 11:06

Prima igor.marijasevic@t.ht.hr <igor.marijasevic@t.ht.hr>

 1 prilog (veličina: 37 kB)

Postupak izrade i donošenja Urbanističkog plana uređenja "Podolice", posebna obavijest o javnoj raspravi;

Vaša je poruka isporučena sljedećim primateljima:

igor.marijasevic@t.ht.hr (igor.marijasevic@t.ht.hr)

Predmet: Postupak izrade i donošenja Urbanističkog plana uređenja "Podolice", posebna obavijest o javnoj raspravi



Isporučeno: Postupak izrade i donošenja Urbanističkog plana uređenja "Podolice", posebna obavijest o javnoj raspravi

Šalje postmaster@t.ht.hr <postmaster@t.ht.hr>

Datum čet, 30.4.2026. 11:06

Prima kruno.trsiniski@t.ht.hr <kruno.trsiniski@t.ht.hr>

 1 privitak (veličina: 37 kB)

Postupak izrade i donošenja Urbanističkog plana uređenja "Podolice", posebna obavijest o javnoj raspravi:

Vaša je poruka isporučena sljedećim primateljima:

kruno.trsiniski@t.ht.hr (kruno.trsiniski@t.ht.hr)

Predmet: Postupak izrade i donošenja Urbanističkog plana uređenja "Podolice", posebna obavijest o javnoj raspravi

4.6. Dokaz o sudjelovanju u javnom izlaganju

URBANISTIČKI PLAN UREĐENJA „PODOLICE“
JAVNA RASPRAVA 23. travnja 2026. – 22. svibnja 2026. godine

POPIS PRISUTNIH

NA JAVNOM IZLAGANJU U KOPRIVNICI, DANA 29. TRAVNJA 2026.

RB	IME I PREZIME	INSTITUCIJA	KONTAKT TEL/MOB	E-MAIL	POTPIS
1.	MARCO PROMETZ	GRAD KOPRIVNICA			
2.	PETAR FIJAČKO	GRAD KOPRIVNICA			
3.	MILAN MATICA	ZAVOD ZA IMENI UGRAĐENJE KAZI			
4.	ANAMARIJA KRAJINEC	acta-ark			
5.	GORDAN KNOŽIĆ				
6.	JASHIN KOVAČEVIĆ				
7.	DASA ISTVAN KRAJINEC	ISUŠ KOPRIVNICA			
8.	Svežana Marković Sirovec	ZAVOD ZA PU KAZI			
9.	ZLATKO FILIPOVIĆ	ZAVOD ZA PROST. UR. Koprivnica-križ. ž.			
10.	JASNA MARKUSIĆ	GRAD KOPRIVNICA			
11.	KAROLINA FRANJO	GRAD KOPRIVNICA			
12.	SIMENA FABIJANIĆ	MJEŠNI ODJEL PODOLICE			
13.	DUNJA MATERLOVIĆ	ASK ATELIER D.O.O.			
14.	AZRA SUNJIC	ASK ATELIER d.o.o.			
15.	ANA KRIŽNJAK	GRAD KOPRIVNICA			
16.					
17.					

PROČELNIK

Ana Križnjak, mag.ing.aedif.

