

GPN STARIGRAD

GPN BAKOVCIČA N.

GPN BAKOVCIČA N.

GPN BAKOVCIČA I.

GPN BAKOVCIČA I.

GPN STAGLINEČI

GPN STAGLINEČI

©



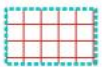
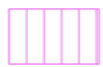

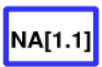






TUMAČ PLANSKOG ZNAKOVLJA

[OB-1-1] Obuhvat prostornog plana



[OB-1-1-3001] Obuhvat prostornog plana

[KN-2-1] Građevinska područja

 [GPI[1]]	[KN-2-1-3201] Izdvojeno građevinsko područje izvan naselja (GPIN)	 [NA[1]]	[KN-2-1-3301] Građevinsko područje naselja (GPN)		[KN-2-1-3308] (GPN) Posredna provedba - neuređeno
	[KN-2-1-3202] (GPIN) Izgrađeno		[KN-2-1-3302] (GPN) Izgrađeno		[KN-2-1-3401] Izdvojeni dio građevinskog područja naselja (IDGPN)
	[KN-2-1-3203] (GPIN) Neizgrađeno		[KN-2-1-3303] (GPN) Neizgrađeno		[KN-2-1-3402] (IDGPN) Izgrađeno
	[KN-2-1-3208] (GPIN) Posredna provedba - neuređeno		[KN-2-1-3305] (GPN) Posredna provedba		[KN-2-1-3403] (IDGPN) Neizgrađeno

Naziv prostornog plana:

Prostorni plan uređenja Grada Koprivnice

Naziv kartografskog prikaza prostornog plana:

1.2. Građevinska područja

Mjerilo prikaza:

1:5000

Vrsta postupka:

Postupak izrade i donošenja izmjene i dopune prostornog plana

Faza izrade plana:

Prijedlog prostornog plana za javnu raspravu

Oznaka revizije plana:

Odluka o izradi prostornog plana:

Odluka o izradi izmjene i dopune Prostornog plana uređenja Grada Koprivnice (Glasnik Grada Koprivnice broj 10/24)

Javna rasprava:

Javna rasprava provodi se od 03.07.2026. do zaključno s danom 17.07.2026.

Javni uvid:

od 03.07.2026. godine do 17.07.2026. godine, na lokaciji: Grad Koprivnica, Zrinski trg 1, 1.kat soba 16, radnim danom od 9:00 do 14:00 sati

Javno izlaganje:

dana 14.07.2026. godine, na lokaciji: Gradska vijećnica Grada Koprivnice, Zrinski trg 1, u 8:00 sati

Nositelj izrade prostornog plana:

Koprivničko-križevačka županija, Grad Koprivnica
Upravni odjel za prostorno uređenje i zaštitu okoliša

Odgovorna osoba nositelja izrade:

PROČELNIK
Ana Križnjak mag.ing.aedif.

Tijelo koje donosi prostorni plan:

Koprivničko-križevačka županija, Grad Koprivnica
Gradsko vijeće

Predsjednik tijela koje donosi prostorni plan:

PREDSJEDNIK GRADSKOG VIJEĆA
Marko Potroško

Stručni izrađivač prostornog plana:

Zavod za prostorno uređenje Koprivničko-križevačke županije
Koprivnica, Florijanski trg 4/I
OIB: 59262693789

Odgovorna osoba stručnog izrađivača:

RAVNATELJ
Zlatko Filipović dipl.ing.arh.

Odgovorni voditelj izrade:

Zlatko Filipović dipl.ing.arh.

Stručni tim:

Zlatko Filipović, dipl.ing.arh., A-U 257
Maja Ban, mag. geogr.
Saša Cestar, dipl.ing.prom.
Jelena Kovač, dipl.ing.građ., G 5278

Martina Lauš, mag.ing.arch., A-U 56
Snježana Marković Sirovec, mag.ing.arch., A-U 9
mr. sc. Mladen Matica, prof. geograf.

Naziv prostornog plana:

Prostorni plan uređenja Grada Koprivnice

Naziv kartografskog prikaza prostornog plana:

1.2. Građevinska područja

Mjerilo prikaza:

1:5000

Vrsta postupka:

Postupak izrade i donošenja izmjene i dopune prostornog plana

Faza izrade plana:

Prijedlog prostornog plana za javnu raspravu

Oznaka revizije plana:

Prostor za digitalni potpis

Odgovorna osoba nositelja izrade:

PROČELNIK

Ana Križnjak mag.ing.aedif.

Odgovorna osoba stručnog izrađivača:

RAVNATELJ

Zlatko Filipović dipl.ing.arh.

Odgovorni voditelj izrade:

Zlatko Filipović dipl.ing.arh.