



REPUBLIKA HRVATSKA
KOPRIVNIČKO-KRIŽEVAČKA ŽUPANIJA



GRAD KOPRIVNICA

Upravni odjel za prostorno uređenje i zaštitu
okoliša

URBANISTIČKI PLAN UREĐENJA „DOMAGOJEVA – HEREŠINSKA“



REPUBLIKA HRVATSKA
Koprivničko-križevačka županija
Grad Koprivnica
Upravni odjel za prostorno uređenje i zaštitu
okoliša
KLASA: 350-03/24-09/3
URBROJ: 2137-1-04-01/1-26-37
Koprivnica, 10.04.2026.

IZVJEŠĆE O JAVNOJ RASPRAVI

sastavljeno dana 10.04.2026. u postupku izrade Urbanističkog plana uređenja "Domagojeva - Herešinska".

Javna rasprava o prijedlogu Urbanističkog plana uređenja "Domagojeva - Herešinska", u daljnjem tekstu: Plan, provedena je temeljem akta:

- Objava javne rasprave o Prijedlogu Urbanističkog plana uređenja "Domagojeva - Herešinska", KLASA: 350-03/24-09/3, URBROJ: 2137-1-04-01/1-26-25 od 03.03.2026.

Javna rasprava trajala je u periodu od 06.03.2026. do 04.04.2026.

Javni uvid proveden je s početkom: 06.03.2026., te završetkom 04.04.2026. na lokaciji: Grad Koprivnica, Zrinski trg 1, 1.kat soba 16, radnim danom od 9:00 do 14:00 sati.

Javno izlaganje provedeno je dana 12.03.2026. na lokaciji: Gradska vijećnica Grada Koprivnice, Zrinski trg 1, u 12:00 sati.

Prijedlog Plana je objavljen na web stranici Nositelja izrade: <https://koprivnica.hr>

Prijedlozi i primjedbe na prijedlog Plan mogli su se za vrijeme trajanja javne rasprave:

- upisati u Knjigu primjedbi, koja se nalazi uz izloženi prijedlog Plana
- uputiti u pisanom obliku zaključno s danom 07.04.2026. na adresu:
Koprivničko-križevačka županija, Grad Koprivnica, Upravni odjel za prostorno uređenje i zaštitu okoliša
Koprivnica, Zrinski trg 1
HR-48000 Koprivnica
- uputiti putem e-pisarnice: pisarnica@koprivnica.hr

Nadležnim tijelima je omogućeno dostavljanje pisanog očitovanja na prijedlog Plan na gore navedenu adresu zaključno do 07.04.2026., s napomenom da ukoliko do određenog roka ne dostave pisana očitovanja, smatrat će se da nemaju primjedbi.

Napomenuto je da Prijedlozi i primjedbe koje nisu dostavljene u utvrđenom roku i nisu čitko napisane s imenom i prezimenom te adresom pošiljatelja neće se uzeti u obzir u pripremi Izvješća o javnoj raspravi.

Napomenuto je da sve dodatne informacije mogu dobiti i kod nositelja izrade putem e-maila: prostorno.uredjenje@koprivnica.hr ili na adresi: Koprivničko-križevačka županija, Grad Koprivnica, Upravni odjel za prostorno uređenje i zaštitu okoliša, Koprivnica, Zrinski trg 1.

Javna rasprava o Prijedlogu Plana objavljena je na internetskoj stranici Ministarstva prostornog uređenja, graditeljstva i državne imovine 03. ožujka 2026. godine, na internetskoj stranici Grada Koprivnice 04. ožujka 2026. godine te u Večernjem listu 05. ožujka 2026. godine.

Popis javnopravnih tijela kojima je upućena posebna obavijest o javnoj raspravi nalazi se u točki 2. ovog izvješća.

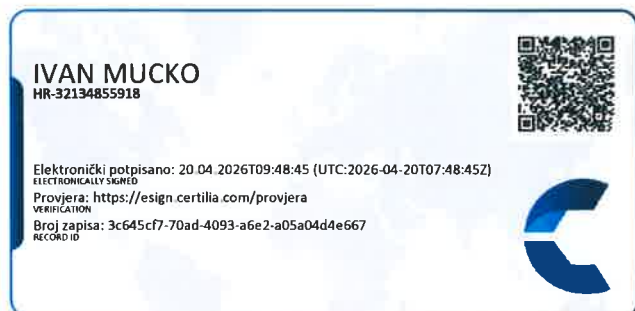
U utvrđenom roku za dostavu primjedbi zaprimljena su 3 podneska fizičkih i privatnih osoba. U utvrđenom roku za dostavu mišljenja iz čl. 101 Zakona o prostornom uređenju pristiglo je 3 Mišljenja javnopravnih tijela. Izvan roka nije pristiglo nijedno Mišljenje. Sve primjedbe, prijedlozi i mišljenja s odgovorima i obrazloženjima na dostavljene prijedloge i primjedbe u tijeku javne rasprave dani su u točki 3. ovog izvješća.

IZRAĐIVAČ PLANA:

Ivan Mucko, dipl.ing.arh. ovl.arh.urbanist AU-194

NOSITELJ IZRADE PLANA:

Ana Križnjak, mag.ing.aedif



Sadržaj izvješća:

1. Podaci iz objave javne rasprave
2. Popis sudionika u javnoj raspravi koji su pozvani posebnom obavijesti o javnoj raspravi
3. Popis sudionika u javnoj raspravi čija su mišljenja, prijedlozi i primjedbe na Prijedlog Plana prihvaćeni, djelomično prihvaćeni ili nisu prihvaćeni, te razlog neprihvatanja
4. Akti vezani uz javnu raspravu:
 - 4.1. Zaključak o utvrđivanju Prijedloga Plana za javnu raspravu
 - 4.2. Objava javne rasprave na internetskim stranicama Grada i Ministarstva te u javnom glasilu
 - 4.3. Zapisnik s javne rasprave
 - 4.4. Mišljenja, prijedlozi i primjedbe zaprimljeni na protokolu
 - 4.5. Dokaz o dostavi posebnog poziva
 - 4.6. Dokaz o sudjelovanju u javnom izlaganju

1. Podaci iz objave javne rasprave



REPUBLIKA HRVATSKA
Koprivničko-križevačka županija
Grad Koprivnica
Upravni odjel za prostorno uređenje i zaštitu
okoliša
KLASA: 350-03/24-09/3
URBROJ: 2137-1-04-01/1-26-25
Koprivnica, 03.03.2026.

Na temelju članka 96. Zakona o prostornom uređenju (Narodne novine broj 153/13, 65/17, 114/18, 39/19, 98/19 i 67/23) nadležno tijelo: Koprivničko-križevačka županija, Grad Koprivnica, Upravni odjel za prostorno uređenje i zaštitu okoliša, u daljnjem tekstu: Nositelj izrade objavljuje

JAVNU RASPRAVU o Prijedlogu Urbanističkog plana uređenja "Domagojeva - Herešinska"

- Objavljuje se javna rasprava o Prijedlogu Urbanističkog plana uređenja "Domagojeva - Herešinska", u daljnjem tekstu: Prijedlog Plana, sukladno *Zaključku o utvrđivanju Prijedloga Urbanističkog plana uređenja "Domagojeva - Herešinska" (za javnu raspravu)*, KLASA: 350-03/24-09/3, URBROJ: 2137-1-04-04/5-26-24 od 03.03.2026.
- Javna rasprava traje od 06.03.2026., do zaključno s danom 04.04.2026.
- Početak javnog uvida u Prijedlog Plana je 06.03.2026., a završetak 04.04.2026. Javni uvid u Prijedlog Plana moguć je na lokaciji: Grad Koprivnica, Zrinski trg 1, 1.kat soba 16, radnim danom od 9:00 do 14:00 sati.
- Javno izlaganje o Prijedlogu Plana održat će se dana 12.03.2026. na lokaciji: Gradska vijećnica Grada Koprivnice, Zrinski trg 1, u 12:00 sati.
- Prijedlog Plana objavljen je na web stranici Nositelja izrade: <https://koprivnica.hr>, te u Informacijskom sustavu prostornog uređenja: <https://ispu.mgipu.hr/>
- Prijedlozi i primjedbe na Prijedlog Plana mogu se za vrijeme trajanja javne rasprave:
 - upisati u Knjigu primjedbi tijekom javnog uvida
 - upisati u Zapisnik s javnog izlaganja za vrijeme trajanja javnog izlaganja
 - uputiti u pisanom obliku zaključno s danom 07.04.2026. na adresu:
Koprivničko-križevačka županija, Grad Koprivnica, Upravni odjel za prostorno uređenje i zaštitu okoliša
Koprivnica, Zrinski trg 1
HR-48000 Koprivnica
 - uputiti putem e-pisarnice: pisarnica@koprivnica.hr zaključno s danom 07.04.2026.
- Nadležna tijela dostavljaju pisano očitovanje na Prijedlog Plana na gore navedenu adresu zaključno s danom 07.04.2026. Ukoliko do određenog roka ne dostave pisana očitovanja, smatrat će se da nemaju primjedbi.


KLASA: 350-03/24-09/3, URBROJ: 2137-1-04-01/1-26-25 Stranica 1 od 2 ID: 530
Ova elektronička isprava potpisana je kvalificiranim elektroničkim potpisom sukladno EU uredbi 910/2014/EU (eIDAS Regulation), a isti je vidljiv na posljednjoj nenumeriranoj stranici. Izvor pouzdanosti je European Union Trusted Lists (<https://esignature.ec.europa.eu/efda/tl-browser/>). U potpis je ugrađen vremenski pečat, te je omogućen za LTV.

8. Prijedlozi i primjedbe koji nisu dostavljeni u utvrđenom roku i nisu čitko napisani s imenom i prezimenom te adresom pošiljatelja neće se uzeti u obzir u pripremi izvješća o javnoj raspravi.

PROČELNIK

Ana Križnjak, mag.ing.aedif.

ANA KRIŽNJAK
HR-47026466022



Elektronički potpisano: 03.03.2024T13:05:52 (UTC: 2024-03-03T13:05:52Z)
Provjera: <https://epotpis.rid.hr/provjera>
Broj otplata: 7d0f9656-6277-49e4-b7d5-6a205a6498e7



2. Popis sudionika u javnoj raspravi koji su pozvani posebnom obavijesti o javnoj raspravi



REPUBLIKA HRVATSKA
Koprivničko-križevačka županija
Grad Koprivnica
Upravni odjel za prostorno uređenje i zaštitu
okoliša

KLASA: 350-03/24-09/3
URBROJ: 2137-1-04-01/1-26-29
Koprivnica, 03.03.2026.

PREMA DOSTAVNOJ LISTI

PREDMET: Postupak izrade i donošenja Urbanističkog plana uređenja "Domagojeva - Herešinska"
- posebna obavijest o javnoj raspravi, dostavlja se

Temeljem odredbe članka 97. Zakona o prostornom uređenju (Narodne novine broj 153/13, 65/17, 114/18, 39/19, 98/19 i 67/23), u daljnjem tekstu: Zakon obavještavamo vas da nositelj izrade: Koprivničko-križevačka županija, Grad Koprivnica, Upravni odjel za prostorno uređenje i zaštitu okoliša, u daljnjem tekstu: Nositelj izrade provodi

JAVNU RASPRAVU

o Prijedlogu Urbanističkog plana uređenja "Domagojeva - Herešinska", u razdoblju:
od 06.03.2026. do zaključno s danom 04.04.2026.

Javni uvid u Prijedlog Urbanističkog plana uređenja "Domagojeva - Herešinska" omogućen je u vremenu održavanja javne rasprave, odnosno svaki radni dan u razdoblju od 06.03.2026. do zaključno s danom 04.04.2026., na lokaciji: Grad Koprivnica, Zrinski trg 1, 1.kat soba 16, radnim danom od 9:00 do 14:00 sati.

Na javnom uvidu bit će izložen elaborat Prijedloga Urbanističkog plana uređenja "Domagojeva - Herešinska" koji sadrži Odredbe za provedbu, Grafički dio, Obrazloženje i Sažetak za javnost.

Za vrijeme trajanja javne rasprave elaborat Prijedloga Urbanističkog plana uređenja "Domagojeva - Herešinska", bit će dostupan na mrežnim stranicama Nositelja izrade: <https://koprivnica.hr>.

U okviru javne rasprave održat će se jedno javno izlaganje o Prijedlogu Urbanističkog plana uređenja "Domagojeva - Herešinska" dana 12.03.2026., na lokaciji: Gradska vijećnica Grada Koprivnice, Zrinski trg 1, u 12:00 sati.

Tekst Objave javne rasprave objavit će prije početka javne rasprave:

- u dnevnom tisku
- na mrežnim stranicama ministarstva nadležnog za prostorno uređenje
- na mrežnim stranicama jedinice lokalne samouprave, tj. Nositelja izrade: <https://koprivnica.hr>.

U skladu s člankom 101. Zakona, javnopravno tijelo koje je dalo, odnosno trebalo dati zahtjeve za izradu prostornog plana u javnoj raspravi sudjeluje davanjem mišljenja o prihvaćanju tih zahtjeva, odnosno mišljenja o primjeni posebnog propisa i/ili dokumenta koji je od utjecaja na prostorni plan, u daljnjem tekstu: Mišljenje javnopravnog tijela.

KLASA: 350-03/24-09/3, URBROJ: 2137-1-04-01/1-26-29

Stranica 1 od 3

ID: 530

Ova elektronička isprava potpisana je kvalificiranim elektroničkim potpisom sukladno EU uredbi 910/2014/EU (eIDAS Regulation), a isti je vidljiv na posljednjoj nenumeriranoj stranici. Izvor pouzdanosti je European Union Trusted Lists (<https://signature.ec.europa.eu/efda/tl-browser/>). U potpis je ugrađen vremenski pečat, te je omogućen za LTV.

Mišljenje javnopravnog tijela dostavlja se na adresu Nositelja izrade:

Koprivničko-križevačka županija, Grad Koprivnica, Upravni odjel za prostorno uređenje i zaštitu okoliša

Koprivnica, Zrinski trg 1

HR-48000 Koprivnica

i na adresu elektroničke pošte putem e-pisarnice: pisarnica@koprivnica.hr.

Mišljenje javnopravnog tijela, pozvani ovom posebnom obavijesti mogu dostaviti u vrijeme trajanja javne rasprave do zaključno s danom 07.04.2026.

Ukoliko Mišljenje javnopravnog tijela nije dostavljeno za vrijeme trajanja javne rasprave u roku navedenom u Objavi, smatra se da je mišljenje dano i da je u skladu s danim zahtjevima, odnosno s posebnim propisima iz njihove nadležnosti.

U Mišljenju javnopravnog tijela ne mogu se postavljati novi ili drukčiji uvjeti od onih koji su dani u zahtjevima za izradu nacrtu prostornog plana.

Mišljenje javnopravnog tijela prema kojemu određeni dio prijedloga prostornog plana nije u skladu sa zahtjevima javnopravnog tijela mora biti obrazloženo. U suprotnom Nositelj izrade nije dužan takvo mišljenje razmatrati.

Ako Mišljenje javnopravnog tijela nije dostavljeno u roku, smatra se da je mišljenje dano i da je prijedlog prostornog plana izrađen u skladu s danim zahtjevima, odnosno s posebnim propisom i/ili dokumentom koji je od utjecaja na prostorni plan.

Mišljenja, suglasnosti, odobrenja i drugi akti javnopravnih tijela koji se prema posebnim propisima moraju pribaviti u postupku izrade i donošenja prostornog plana smatraju Mišljenjem javnopravnog tijela propisanog člankom 101. stavka 1. Zakona.

PROČELNIK

Ana Križnjak, mag.ing.aedif.

DOSTAVITI:

1. Prema dostavnoj listi

DOSTAVNA LISTA:

1. Koprivničko-križevačka županija, Upravni odjel za prostorno uređenje, gradnju, zaštitu okoliša i zaštitu prirode, HR-48000 Koprivnica, Ulica Antuna Nemčića 5
2. Koprivničko-križevačka županija, HR-48000 Koprivnica, Ulica Antuna Nemčića 5
3. KOPRIVNIČKE VODE d.o.o., HR-48000 Koprivnica, Ulica Mosna 15a
4. Hrvatske vode, VGO za Muru i gornju Dravu, HR-42000 Varaždin, Međimurska 26b
5. HRVATSKI TELEKOM d.d., Odjel za energetiku i mrežnu infrastrukturu, HR-10000 Zagreb, Slavonska avenija 6/VII
6. HRVATSKI TELEKOM d.d., HR-10000 Zagreb, Radnička cesta 21
7. OT-OPTIMA TELEKOM d.d., HR-10000 Zagreb, Bani 75a
8. TELE2 d.o.o., HR-10000 Zagreb, Josipa Marohnića 1
9. METRONET TELEKOMUNIKACIJE d.d., HR-10000 Zagreb, Ulica Grada Vukovara 269/d
10. A1 HRVATSKA d.o.o., HR-10000 Zagreb, Vrtni put 1
11. Hrvatska regulatorna agencija za mrežne djelatnosti, HR-10110 Zagreb, Ulica Roberta Frangeša Mihanovića 9
12. Ministarstvo unutarnjih poslova, Ravnateljstvo civilne zaštite, Područni ured civilne zaštite Varaždin, Služba civilne zaštite Koprivnica, Odjel inspekcije, HR-48000 Koprivnica, Trg Eugena Kumičića 18
13. PLINACRO d.o.o., HR-10000 Zagreb, Savska cesta 88a
14. INA-INDUSTRIJA NAFTE d.d., Istraživanja i proizvodnje nafte i plina, HR-10020 Zagreb, Lovinčićeva 4
15. INA-INDUSTRIJA NAFTE d.d., HR-10000 Zagreb, Avenija Većeslava Holjevca 10
16. E.ON Distribucija plina d.o.o., Distributivno područje Koprivničko-križevačka županija, HR-48000 Koprivnica, Ulica Mosna 15
17. Grad Koprivnica, HR-48000 Koprivnica, Zrinski trg 1
18. HEP-Operator distribucijskog sustava d.o.o., Elektra Koprivnica, HR-48000 Koprivnica, Hrvatske državnosti 32
19. Hrvatske ceste d.o.o., Sektor za održavanje i promet, Poslovna jedinica Varaždin, Tehnička ispostava Varaždin, HR-42000 Varaždin, Kralja Petra Krešimira IV 25
20. Hrvatske ceste d.o.o., HR-10000 Zagreb, Vončinina 3
21. Zavod za javno zdravstvo Koprivničko-križevačke županije, HR-48000 Koprivnica, Trg Tomislava dr. Bardeka 10
22. Hrvatske vode, Vodnogospodarska ispostava za mali sliv „Bistra“, HR-48350 Đurđevac, Antuna Radića 8
23. Komunalac, HR-48000 Koprivnica, Ulica Mosna 15
24. Zavod za prostorno uređenje Koprivničko-križevačke županije, HR-48000 Koprivnica, Florijanski trg 4
25. Mjesni odbori odnosno gradske četvrti u području obuhvata urbanističkog plana uređenja

3. Popis sudionika u javnoj raspravi čija su mišljenja, prijedlozi i primjedbe na Prijedlog Plana prihvaćeni, djelomično prihvaćeni ili nisu prihvaćeni, te razlog neprihvatanja

3.1. Mišljenja javnopravnih tijela

3.1.1. **HRVATSKA REGULATORNA AGENCIJA ZA MREŽNE DJELATNOSTI** dostavila je mišljenje (KLASA: 350-05/26-01/70 URBROJ: 376-05-3-26-02 Zagreb, 6. ožujka 2026.) u kojemu se navodi:

Uvidom u konačni prijedlog Urbanističkog plana uređenja "Domagojeva - Herešinska" utvrđeno je da isti ne planira prostorno uređenje elektroničke komunikacijske infrastrukture i druge povezane opreme na način kako je to određeno i propisano Uredbom o mjerilima razvoja elektroničke komunikacijske infrastrukture i druge povezane opreme (NN br. 42/25; dalje: Uredba). Slijedom navedenog dajemo vam negativno mišljenje. U vašim odredbama, poglavlje 2.2.1. Elektronička komunikacijska mreža niste planirali pružanje javne komunikacijske usluge putem elektromagnetskih valova, bez vodova. Predlažemo vam da u vaše odredbe ubacite sljedeći tekst: „Novu elektroničku komunikacijsku infrastrukturu za pružanje javne komunikacijske usluge putem elektromagnetskih valova, bez korištenja vodova, odrediti ovisno o pokrivenosti područja radijskim signalom svih davatelja usluga i budućim potrebama prostora, planiranjem postave osnovnih postaja i njihovih antenskih sustava na antenskim prihvataima na izgrađenim građevinama, bez detaljnog definiranja (točkastog označavanja) lokacija vodeći računa o mogućnosti pokrivanja tih područja radijskim signalom koji će se emitirati antenskim sustavima smještenim na te antenske prihvate uz načelo zajedničkog korištenja od strane svih operatora gdje god je to moguće.“

ODGOVOR:

Usvaja se.

Sukladno zahtjevu Agencije u članku 18. odredbi za provedbu plana dodan je stavak 6. u kojemu je naveden tekst kojega je predložila agencija.

3.1.2. **Hrvatski Telekom d.d. Odjel za projektiranje pristupne mreže i dokumentaciju**, dostavio je mišljenje (Oznaka: T23-82595217-26 od 12.03.2026.) u kojemu se navodi:

Predlažemo da cjeloviti tekst provedbenih odredbi pokretnih komunikacija glasi:

Elektronička komunikacijska infrastruktura (EKI) i povezana oprema prema načinu postavljanja, dijeli se na elektroničku komunikacijsku infrastrukturu i povezanu opremu na postojećim građevinama (antenski prihvat) i elektroničku komunikacijsku infrastrukturu i povezanu opremu na samostojećim antenskim stupovima.

Za izradu grafičkog prikaza samostojećih antenskih stupova koriste se podaci iz Dodatka 2. „Objedinjeni plan razvoja pokretne komunikacijske infrastrukture“ Uredbe Vlade Republike Hrvatske o izmjenama uredbe o mjerilima razvoja elektroničke komunikacijske infrastrukture i druge povezane opreme, NN br. 92/2015.

U grafičkom prikazu određena su područja planiranih zona elektroničke komunikacijske infrastrukture za smještaj samostojećih antenskih stupova u radijusu od 1000 m do 3000 m, kao i položaji aktivnih lokacija, koje predstavljaju EKI zone radijusa 100 m.

Unutar zone elektroničke komunikacijske infrastrukture uvjetuje se gradnja samostojećeg antenskog stupa takvih karakteristika da može prihvatiti više operatora.

Iznimno, ukoliko lokacijski uvjeti ne dozvoljavaju izgradnju jednog stupa koji ima takve karakteristike da može primiti sve zainteresirane operatore (visina i sl.) dozvoljava se izgradnja nekoliko nižih stupova koji na zadovoljavajući način mogu pokriti planirano područje signalom.

Ukoliko je unutar zone planirane elektroničke komunikacijske infrastrukture već izgrađen samostojeći antenski stup/stupovi, tada je moguće planirati izgradnju dodatnog stupa za ostale operatore/operatora.

Dopušteno je postavljanje elektroničke komunikacijske infrastrukture i povezane opreme na postojećim građevinama (antenski prihvat) u skladu s posebnim uvjetima tijela i/ili osoba određenim posebnim propisima koji propisuju posebne uvjete gradnje.

Antenski prihvat, koji se postavljaju na postojeće građevine, ne planiraju se u dokumentima prostornog uređenja.

Nadalje predlažemo da tekst provedbenih odredbi nepokretnih komunikacija sadrži nužne dijelove prema sljedećem opisu:

Linijaska i točkasta infrastruktura fiksnih komunikacija

Prostornim planom utvrditi koridore elektroničke komunikacijske infrastrukture na regionalnoj i međunarodnoj razini sukladno razvoju lokalnih i regionalnih prometnica.

U definiranom području planirati uvjete za razvoj infrastrukture te njihov razmještaj u prostoru

Za sve nove poslovne, stambeno-poslovne i stambene zgrade predvidjeti izgradnju kabelaške kanalizacije do najbliže točke konekcije s postojećom, a sve prema Zakonu o elektroničkim komunikacijama i odgovarajućim Pravilnicima. Isto vrijedi i za sve poslovne, rekreacijske i urbane zone.

Omogućiti korištenje površina i pojaseva koridora postojeće kabelaške kanalizacije i elektroničke komunikacijske mreže za pojačavanje elektroničkih komunikacijskih kapaciteta u svrhu pružanja naprednih širokopojasnih usluga.

Pri planiranju i izgradnji cestovnih i željezničkih građevina potrebno je planirati polaganje cijevi za telekomunikacijske kablove te razmještaj antenske mreže novih telekomunikacijskih tehnologija.

Za razvoj naselja, turističke ponude, uspostavljanje visokog stupnja kontrole zaštite, upravljanja i dr. od izuzetne važnosti poboljšati i obnoviti postojeću EKI, te predvidjeti izgradnju nove EKI na područjima na kojima se održavaju sportska natjecanja, društvene aktivnosti te na rubnim područjima PP u sklopu osiguravanja suvremenog infrastrukturnog standarda.

Glavnu trasu novo planirane KK treba usmjeriti na postojeću komunikaciju, treba predvidjeti mogućnost za montažu komunikacijsko-distributivnih čvorova kabinetskog tipa, dimenzija 2x1x2 m za koju lokaciju je potreban EE priključak, ali nije potrebno formirati zasebnu katastarsku parcelu. Potrebno predvidjeti mogućnost za realizaciju zračne distributivne Cu i FTTx mreže uz zajedničko korištenje postojećih EE stupova kao i ugradnju novih TK stupova.

Omogućiti korištenje javnih površina za postavu javnih telefonskih govornica (JTG) u svim naseljima. Omogućiti postavu 1 JTG prilagođene za potrebe osoba s invaliditetom (osigurati nesmetan pristup JTG bez zapreka – stepenice, stupići i slične barijere). JTG smještaju se prvenstveno uz sadržaje društvenih djelatnosti i glavna prometna raskrižja u naseljima.

Napomena:

Uredbom o mjerilima razvoja elektroničke komunikacijske infrastrukture i druge povezane opreme (NN 139/2012), koju je Vlada Republike Hrvatske donijela na temelju članka 25. stavka 3. Zakona o elektroničkim komunikacijama, propisana su mjerila razvoja elektroničke komunikacijske infrastrukture i druge povezane opreme. Uredbom je utvrđeno da se gradnja elektroničke komunikacijske infrastrukture planira, u načelu, u koridoru ili trasi komunalne infrastrukture što

obuhvaća usklađenje planiranih trasa elektroničke komunikacijske infrastrukture i druge povezane opreme s trasama komunalne infrastrukture u odnosu na smještaj u prostoru i rokove gradnje.

Jedinice lokalne i područne (regionalne) samouprave obvezne su uskladiti odredbe dokumenata prostornog uređenja iz svojeg djelokruga s odredbama predmetne Uredbe prigodom njihove prve izrade, ili prve izrade njihovih izmjena i/ili dopuna nakon stupanja na snagu ove Uredbe, a do usklađenja dokumenata prostornog uređenja s odredbama ove Uredbe, neposredno se primjenjuje ova Uredba.

ODGOVOR:

Ne usvaja se.

Grad Koprivnica uputio je javnopravnim tijelima poziv za dostavljanje zahtjeva za izradu plana dopisom KLASA: 350-03/24-09/3 URBROJ: 2137-1-07/1-25-10 Koprivnica, 14.04.2025.

Hrvatski telekom d.d. nije dostavio zahtjeve za izradu plana.

Dopis koji je dostavljen u javnoj raspravi nije mišljenje na Prijedlog Plana u javnoj raspravi.

Dopis dostavljen u javnoj raspravi sadrži zahtjeve za izradu plana koje je Hrvatski telekom d.d. trebao uputiti nositelju izrade u travnju/svibnju 2025. nastavno na poziv od 14.04.2025. godine. Osim toga dostavljeni zahtjevi se odnose na Prostorni plan uređenja Grada Koprivnice, a ne na Urbanistički plan uređenja „Domagojeva – Herešinska“.

3.1.3. ZAVOD ZA PROSTORNO UREĐENJE KOPRIVNIČKO-KRIŽEVAČKE ŽUPANIJE dostavio je primjedbe (KLASA: 350-01/25-01/10 URBROJ: 2137-66/04-26-4 Koprivnica, 03. travnja 2026.) u kojima se navodi:

Članak 7. sukladno Pravilniku o prostornim planovima, unutar namjene S3 mogu se uređivati i graditi sljedeće prateće namjene na zasebnoj građevnoj čestici: parkovi, dječja igrališta (najvjerojatnije ne jer su određene površine za tu namjenu), zaštitne zelene površine, ambulante, dječji vrtić, sportsko-rekreacijske površine i igrališta na otvorenom, manje infrastrukturne građevine — predlaže se provjeriti što se od nabrojanog planira te sukladno tome navesti i dopisati pravilo provedbe kako se primjenjuje (npr. predlaže se uz broj parkirnih mjesta za stanovanje dopisati broj parkirnih mjesta za dječji vrtić i ostale dozvoljene namjene te slična pravila provedbe).

Članak 8. predlaže se dopisati unutar ovog pravila provedbe Zelene površine uvjete za dječje igralište ili napisati novo pravilo provedbe za dječje igralište.

ODGOVOR:

Usvaja se.

Članak 7. i 8. odredbi za provedbu plana dopunjeni su sukladno prijedlogu Zavoda.

U članku 7. dodan je podstavak 2.b. koji glasi: U području pravila provedbe kao prateća namjena na zasebnim građevnim česticama mogu se graditi sljedeće građevine: ambulanta, dječji vrtić.

U članku 8. izmijenjeni su podstavak 2b. i 2c.

U članku 8. dodan je podstavak 10.b. koji glasi: Iznimno, dječja igrališta koja se uređuju na zelenim površinama mogu se ograditi transparentnom metalnom ogradom. Visina ograde može biti najviše 1,20 m.

3.2. Prijedlozi i primjedbe fizičkih i pravnih osoba

3.2.1. **Pavao Babić** je uputio zahtjev u kojemu navodi:

Poštovani, Kao vlasnik nekretnina, odnosno katastarskih čestica broj 5097/2 i 5093, k.o. Koprivnica, koje se nalaze unutar obuhvata Prijedloga UPU-a „Domagojeva — Herešinska“, ovim putem u zakonskom roku ulažem oštru primjedbu na predložena rješenja. Izričito se protivim planiranju i ucrtavanju javne zelene površine (oznake Z5 na dokumentu <https://koprivnica.hr/wp-content/uploads/2026/03/06.—1.1.—Namjena-prostora.pdf>) preko mojih privatnih katastarskih čestica. Predloženim planom značajan dio mog privatnog vlasništva pretvara se u javnu zelenu površinu, čime mi se izravno blokira nesmetan i jedini mogući pristup budućoj planiranoj prometnici. Ovakvo rješenje drastično narušava vrijednost mog zemljišta, neopravdano ograničava moja vlasnička prava i onemogućava normalno korištenje moje imovine. Kao otac troje djece, dugoročno sam planirao stambeno osigurati svoju obitelj na način da na sjevernom dijelu čestica 5097/2 i 5093, koji se nalazi uz buduću planiranu prometnicu, formiram novu parcelu i gradim obiteljsku kuću za djecu. Predloženo rješenje sa zelenom površinom Z5 me u tome izravno onemogućava jer mojoj budućoj građevinskoj parceli oduzima pristup prometnici. Zakon o prostornom uređenju jasno propisuje da svaka građevinska čestica mora imati osiguran pristup javnoj prometnoj površini, a pretvaranjem mog ulaza i dodirne točke s prometnicom u javnu zelenu površinu, to mi se zakonsko pravo oduzima. Također, iz samog Sažetka prijedloga plana vidljivo je da se širina zemljišnog pojasa planiranih ulica mijenjala u završnoj fazi izrade plana, što je očito dovelo do ovog neadekvatnog i ishitrenog rješenja koje neprirodno i štetno zasijeca u moje privatno vlasništvo.

ODOGOVOR:

Ne usvaja se.

U članku 9. stavku 2. podstavku b. odredbi za provedbu plana navedeno je:

Na zaštitnim zelenim površinama mogu se graditi prometni priključci za građevinske čestice koje se nalaze uz zaštitnu zelenu površinu.

Sukladno citiranoj odredbi podnositelj može na zaštitnoj zelenoj površini izgraditi prometni priključak za građevinsku česticu podnositelja primjedbe.

3.2.2. **Nikola Štefić** je uputio zahtjev u kojemu navodi:

Poštovani, ovim putem, kao vlasnik katastarske čestice broj 5083/4, k.o. Koprivnica, podnosim službeno primjedbu na Prijedlog Urbanističkog plana uređenja Domagojeva – Herešinska koji je trenutno u postupku javne rasprave. Uvidom u prijedlog plana utvrdio sam da je preko navedene čestice planirana nova prometnica u smjeru istok — zapad, što u sadašnjem obliku bitno ograničava mogućnost racionalnog korištenja predmetne nekretnine te u praksi može dovesti i do onemogućavanja planirane izgradnje stambenog objekta na zemljištu koje je prema važećoj prostorno-planskoj dokumentaciji predviđeno za građevinsku namjenu. Ističem da kao vlasnik predmetne čestice planiram izgradnju stambenog objekta, te da planirana trasa prometnice u sadašnjem položaju nepotrebno presijeca parcelu i znatno umanjuje njezinu funkcionalnost i vrijednost, iako postoje prostorne mogućnosti za drugačije prometno rješenje. Stoga predlažem izmjenu planiranog prometnog rješenja, na način da se novoplanirana prometnica pomakne uz gornji rub predmetne čestice, odnosno da se razmotri drugo prometno i urbanistički prihvatljivije rješenje koje će omogućiti funkcionalno prometno povezivanje prostora, ali i razumno i pravedno korištenje postojećih građevinskih parcela. Smatram da je u postupku planiranja nužno voditi računa o načelu razmjernosti i zaštite vlasničkih prava, te izbjegavati rješenja koja bez stvarne potrebe nepovoljno

zadiru u postojeće vlasništvo, osobito u situacijama kada postoje tehnički i prostorni uvjeti za kvalitetnije i racionalnije planersko rješenje. Radi jasnijeg prikaza mogućeg rješenja, uz ovu primjedbu dostavljam i prijedlog alternativne trase prometnice, kojim se zadržava prometna funkcionalnost planiranog zahvata, a istovremeno se omogućuje racionalno korištenje predmetne građevinske čestice.

ODGOVOR:

Ne usvaja se.

Koncepcija prostornog rješenja plana se temelji na formiranju građevinskih čestica za individualne stambene zgrade po obodu obuhvata i građevinskih čestica za manje višestambene zgrade u središnjem dijelu obuhvata. Planirane prometnice su trasirane tako da omogućuju optimalno iskorištenje prostora u okvirima takve koncepcije prostornog rješenja.

3.2.3. Goran Vuk je uputio zahtjev u kojemu navodi:

Poštovani, vezano uz prijedlog Urbanističkog plana uređenja Domagojeva–Herešinska, obraćamo vam se kao vlasnici većih parcela unutar predmetnog obuhvata, uključujući i parcelu kojom je planirana prometnica iz smjera Herešinske ulice.

Ovim putem podnosimo službenu primjedbu na predloženo rješenje plana. Naime, na navedenom području već smo započeli ulaganja u izgradnju stambenih objekata te imamo ozbiljnu namjeru daljnjeg razvoja i investiranja. Međutim, predloženi plan u određenom dijelu značajno ograničava takve mogućnosti, čime se ne samo umanjuje vrijednost naših nekretnina, već se posredno utječe i na potencijalne prihode Grada kroz komunalne doprinose i druge naknade.

Posebno ističemo da je naša parcela k.č. 5086/1 većim dijelom predviđena za javnu zelenu površinu, dok je manji dio namijenjen isključivo stambenoj izgradnji, slično kao i dio parcele 5082/1. Smatramo kako takvo plansko rješenje nije u skladu s realnim stanjem na terenu niti s razvojnim potencijalom predmetnog područja.

Slijedom navedenog, ulažemo primjedbu na planirano svrstavanje naše parcele u zonu javne zelene površine te predlažemo da se ista preispita. Molimo da, uvažavajući i interes razvoja područja, omogućite adekvatniju namjenu koja bi uključivala mogućnost višestambene izgradnje na našim parcelama. Vjerujemo da je moguće pronaći rješenje koje će biti u interesu kako vlasnika zemljišta, tako i šire zajednice.

ODGOVOR:

Ne usvaja se.

Koncepcija prostornog rješenja plana se temelji na formiranju građevinskih čestica za individualne stambene zgrade po obodu obuhvata i građevinskih čestica za manje višestambene zgrade u središnjem dijelu obuhvata. Generalnim urbanističkim planom Grada Koprivnice određena je obaveza planiranja javnih zelenih površina u obuhvatu urbanističkog plana uređenja i to u površini najmanje 5% obuhvata plana. Javna zelena površina je planirana na optimalnoj lokaciji u središnjem dijelu obuhvata plana.

4. Akti vezani uz javnu raspravu:

4.1. Zaključak o utvrđivanju Prijedloga Plana za javnu raspravu



REPUBLIKA HRVATSKA
Koprivničko-križevačka županija
Grad Koprivnica
Gradonačelnik

Na temelju članka 95. i članka 96. Zakona o prostornom uređenju (Narodne novine broj 153/13, 65/17, 114/18, 39/19, 98/19 i 67/23), u daljnjem tekstu: Zakon, Gradonačelnik po službenoj dužnosti donosi

ZAKLJUČAK

o utvrđivanju Prijedloga Urbanističkog plana uređenja "Domagojeva - Herešinska" (za javnu raspravu)

I.

Na temelju Nacrta prijedloga Urbanističkog plana uređenja "Domagojeva - Herešinska" (za javnu raspravu) koji je Nositelj izrade zaprimio pod KLASA: 350-03/24-09/3, URBROJ: 2137-1-04-01/1-26-22 od 03.03.2026. utvrđuje se Prijedlog Urbanističkog plana uređenja "Domagojeva - Herešinska" (za javnu raspravu) u daljnjem tekstu: Prijedlog Plana (za javnu raspravu).

II.

Sastavni je dio ovog zaključka je Elaborat Prijedloga Plana (za javnu raspravu), te Sažetak za javnost prijedloga prostornog plana (za javnu raspravu).

Elaborat Prijedloga Plana (za javnu raspravu) sadrži:

- *tekstualni dio prostornog plana – Odredbe za provedbu (za javnu raspravu)*
- *grafički dio prostornog plana (za javnu raspravu) – kartografske prikaze:*
 - 1.1. *Namjena prostora*
 - 1.2. *Građevinska područja*
 - 1.3. *Provedba prostornog plana*
 - 2.1. *Prometni sustav*
 - 2.2. *Komunikacijski sustav*
 - 2.3. *Energetski sustav*
 - 2.4. *Vodnogospodarski sustav*
 - 3.1. *Posebne vrijednosti*
 - 3.2. *Posebna ograničenja i posebni načini korištenja*
- *Obrazloženje prostornog plana (za javnu raspravu)*

III.

O Prijedlogu Plana iz točke I. ovog Zaključka, Upravni odjel za prostorno uređenje i zaštitu okoliša kao Nositelj izrade plana, provest će postupak javne rasprave u skladu sa Zakonom.

Javna rasprava traje od 06.03.2026., do zaključno s danom 04.04.2026.

Početak javnog uvida u Prijedlog Plana je 06.03.2026., a završetak 04.04.2026. Javni uvid u Prijedlog Plana moguć je na lokaciji: Grad Koprivnica, Zrinski trg 1, 1.kat soba 16, radnim danom od 9:00 do 14:00 sati.

Javno izlaganje o Prijedlogu Plana održat će se dana 12.03.2026. na lokaciji: Gradska vijećnica Grada Koprivnice, Zrinski trg 1, u 12:00 sati.

IV.

Ovaj zaključak stupa na snagu danom donošenja.

KLASA: 350-03/24-09/3
URBROJ: 2137-1-04-04/5-26-24
Koprivnica, 03.03.2026.

GRADONAČELNIK
Mišel Jakšić, dipl.oec.



Skeniranjem ovog QR koda, sustav će vas preusmjeriti na stranice izvornika ovog dokumenta, kako biste mogli provjeriti njegovu autentičnost i vjerodostojnost.

Dokument je elektronično potpisan sukladno uredbi (EU) broj 910/2014.

Potpisnik: Mile Jajčić, GRAD KOPRIVNICA
Datum: 03.03.2026 10:51:24
Certifikat: 56C950C30691A31F9885EDFC7D1C57410CAD50D0
Izdavatelj: CN=CERTILIA, OID.2.5.4.97=VATHR-58843087891,
O=AKD d.o.o., C=HR
Hash: sha384ECDSA



4.2. Objava javne rasprave na internetskim stranicama Grada i Ministarstva te u javnom glasilu



Naslovnica | Javni pozivi i natječaji | **JAVNA RASPRAVA: Prijedlog Urbanističkog plana uređenja "Domagojeva – Herešinska"**

[Natrag](#)

JAVNA RASPRAVA: Prijedlog Urbanističkog plana uređenja "Domagojeva – Herešinska"



Objavljeno: 04.03.2026.

Na temelju Zaključka o utvrđivanju prijedloga plana, Upravni odjel za prostorno uređenje i zaštitu okoliša Grada Koprivnice objavljuje provođenje javne rasprave o Prijedlogu Urbanističkog plana uređenja "Domagojeva – Herešinska". Cjelokupni proces javne rasprave i javnog uvida započinje **6. ožujka i traje zaključno do 4. travnja 2026. godine.**

Zainteresirani građani i pravne osobe mogu obaviti izravan javni uvid u prostorijama **Gradske uprave na Zrinskom trgu 1, u sobi broj 16 na prvom katu, i to svakim radnim danom u vremenu od 9:00 do 14:00 sati.** Osim fizičkog uvida, Prijedlog Plana dostupan je i u digitalnom obliku na službenim mrežnim stranicama Grada Koprivnice te unutar Informacijskog sustava prostornog uređenja. Središnje javno izlaganje, na kojem će stručnjaci detaljnije predstaviti planirana rješenja, **održat će se 12. ožujka 2026. godine u Gradskoj vijećnici s početkom u 12:00 sati.**

Svi prijedlozi i primjedbe na predloženi plan mogu se podnijeti tijekom cijelog trajanja rasprave upisom u knjigu primjedbi na mjestu uvida ili iznošenjem u zapisnik za vrijeme javnog izlaganja. Također, pisana očitovanja i primjedbe mogu se dostaviti Upravnom odjelu na adresu Zrinski trg 1 ili putem e-pisarnice na adresu pisarnica@koprivnica.hr najkasnije **do 7. travnja 2026. godine.** Važno je napomenuti kako će se u obzir uzeti isključivo čitko napisani podnesci koji sadrže ime, prezime i adresu pošiljatelja te su dostavljeni unutar propisanog roka.

[Urbanistički plan uređenja "Domagojeva – Herešinska"](#)



Dokumenti

Objava javne rasprave o prijedlogu prostornog plana Domagojeva - Herešinska





Informacije o javnim raspravama

05.03.2026. - Informacija o javnoj raspravi o Prijedlogu Ciljanih izmjena i dopuna prostornog plana uređenja Općine Gračac i Strateškoj studiji utjecaja na okoliš Ciljanih izmjena i dopuna Prostornog plana uređenja Općine Gračac

05.03.2026. | pdf (78kb)

04.03.2026. - Informacija o 1. ponovnoj javnoj raspravi o Prijedlogu izmjene i dopune Prostornog plana uređenja Općine Kamanje

04.03.2026. | pdf (481kb)

04.03.2026. - Informacija o 1. ponovnoj javnoj raspravi o Prijedlogu Prostornog plana uređenja Općine Mali Bukovec

04.03.2026. | pdf (401kb)

04.03.2026. - Informacija o 1. ponovnoj javnoj raspravi o Prijedlogu Urbanističkog plana uređenja područja između Radničke ulice u Donjem Knežincu i Topličke ulice u Gornjem Knežincu

04.03.2026. | pdf (253kb)

03.03.2026. - Informacija o javnoj raspravi o Prijedlogu Urbanističkog plana uređenja "Domagojeva -Herešinska", Grad Koprivnica

03.03.2026. | pdf (251kb)

03.03.2026. - Informacija o javnoj raspravi o Prijedlogu Urbanističkog plana uređenja "Selingerova -Domagojeva", Grad Koprivnica

03.03.2026. | pdf (251kb)

Ivica Obrvan: Tražit ćemo svoju priliku

Rukometašice Hrvatske danas u Bjelovaru (17 sati) igraju protiv Francuske

Rukometašice Hrvatske danas u Bjelovaru (17 sati) igraju protiv Francuske prvu od dvije kvalifikacijske utakmice u skupini za odlazak na Europsko prvenstvo 2026. godine. Nakon prva dva kola Hrvatska i Francuska imaju po dvije pobjede. Nakon bjelovarske utakmice ove dvije reprezentacije igrat će u nedjelju 8. ožujka u Metz i drugu utakmicu.

- Dobro je da smo kvalifikacije započeli s dvije pobjede i da ne ovisimo o ishodu ovih utakmica. Ali to dakako ne znači da dolazimo opušteno, bez ambicija. Naprotiv, tražit ćemo svoju priliku gdje god se ona ukaže. Možda baš ta činjenica da nemamo veliki pritisak iz cura izvuče maksimum - rekao je izbornik Ivica Obrvan.

Dejana Milosavljević, kapetanica Hrvatske, dodala je: - Igrala sam ovdje, istina dosta davno i skoro nisam prepoznala dvoranu kada smo stigli na trening. Sve izgleda savršeno. Još kada se napune tribine, a koliko ću ja, dvorana je rasprodana, bit će užitak igrati u Bjelovaru.

Utakmica se igra u obnovljenoj Dvorani europskih prvaka. (dm) ●



REPUBLIKA HRVATSKA
Koprivničko-križevačka županija
Grad Koprivnica
Upravni odjel za prostorno uređenje i zaštitu okoliša

KLASA: 350-03/24-09/3
URBROJ: 2137-1-04-01/1-26-26
Koprivnica, 03.03.2026.

Na temelju članka 94. Zakona o prostornom uređenju Narodne novine br. 153/13, 65/17, 114/18, 39/19, 96/19 i 67/23 nađeljno bilježi: Koprivničko-križevačka županija, Grad Koprivnica, Upravni odjel za prostorno uređenje i zaštitu okoliša, u daljnjem tekstu: Nositelj izrade obavijuje

JAVNU RASPRAVU o Prijedlogu Urbanističkog plana uređenja "Domagojeva - Heraldska"

- Objavljuje se javna rasprava o Prijedlogu Urbanističkog plana uređenja "Domagojeva - Heraldska", u daljnjem tekstu: Prijedlog Plana, sukladno Zaključku o utvrđivanju Prijedloga Urbanističkog plana uređenja "Domagojeva - Heraldska" (za javnu raspravu), KLASA: 350-03/24-09/3, URBROJ: 2137-1-04-04/5-26-24 od 03.03.2026.
- Javna rasprava traje od 03.03.2026. do zaključno s danom 04.04.2026.
- Početak javnog uvjeda u Prijedlog Plana je 06.03.2026., a završetak 04.04.2026. Javni uvjedi u Prijedlog Plana mogući je na lokaciji: Grad Koprivnica, Zrinski trg 1, 1 kat soba 16, radnim danom od 9:00 do 14:00 sati.
- Javno izlaganje o Prijedlogu Plana održat će se dana 12.03.2026. na lokaciji: Gradnik vijećnica Grada Koprivnice, Zrinski trg 1, u 12:00 sati.
- Prijedlog Plana objavljen je na web stranici Nositelja izrade: <https://koprivnica.hr>, te u informacijskom sustavu prostornog uređenja: <https://spsu.mgppu.hr/>
- Prijedlozi i primjedbe na Prijedlog Plana mogu se za vrijeme trajanja javne rasprave:
 - uzeti u Knjigu primjedbi tijekom javnog uvjeda
 - uzeti u Zapisnik o javnom izlaganju za vrijeme trajanja javnog izlaganja
 - uputiti u pisanoj oblici zaključno s danom 07.04.2026. na adresu: Koprivničko-križevačka županija, Grad Koprivnica, Upravni odjel za prostorno uređenje i zaštitu okoliša, Koprivnica, Zrinski trg 1, HR-48000 Koprivnica
 - uputiti putem e-pisarnice: pisarnica@koprivnica.hr zaključno s danom 07.04.2026.
- Nedjeljna tijela dostavljaju pisano otkorvanje na Prijedlog Plana na gore navedenu adresu zaključno s danom 07.04.2026. Ukoliko do određenog roka ne dostave pisano otkorvanje, smatrat će se da nemaju primjedbi.
- Prijedlozi i primjedbe koji nisu dostavljeni u utvrđenom roku i nisu čitko napisani s imenom i prezimenom te adresom podnositelja neće se uzeti u obzir u pripremi izvješća o javnoj raspravi.

PROČELNIK
Ana Križnjak, mag.ing.arh.đ.

4.3. Zapisnik s javne rasprave



REPUBLIKA HRVATSKA
Koprivničko-križevačka županija
Grad Koprivnica
Upravni odjel za prostorno uređenje i zaštitu
okoliša
KLASA: 350-03/24-09/3
URBROJ: 2137-1-04-01/1-26-35
Koprivnica, 01.04.2026.

ZAPISNIK

sastavljen dana 01.04.2026. u postupku izrade Urbanističkog plana uređenja "Domagojeva - Herešinska".

Bilješka:

Sukladno člancima 106. i 107., a u svezi sa člankom 236. Zakona o prostornom uređenju (NN 155/25) dana 12. ožujka 2026. godine s početkom u 12:00 sati u Gradskoj vijećnici grada Koprivnice, Zrinski trg 1, održano je javno izlaganje o prijedlogu Urbanističkog plana uređenja „Domagojeva – Herešinska“ (u daljnjem tekstu: UPU Domagojeva - Herešinska) te je o istom sastavljen Zapisnik.

Pročelnica Upravnog odjela za prostorno uređenje i zaštitu okoliša grada Koprivnice Ana Križnjak pozdravlja sve prisutne zajedno sa izrađivačem Prijedloga UPUa Domagojeva – Herešinska Ivana Mucka Arhitektonski Atelier Deset d.o.o., navodi zakonski okvir i proceduru donošenja Plana, navodi da se sudionici javne rasprave mogu očitovati na Prijedlog Plana odnosno mogu dati svoje prijedloge i primjedbe tijekom cijelog trajanja rasprave upisom u knjigu primjedbi na mjestu uvida ili iznošenjem u zapisnik za vrijeme javnog izlaganja, te pisana očitovanja i primjedbe mogu se dostaviti Upravnom odjelu na adresu Zrinski trg 1 ili putem e-pisarnice na adresu pisarnica@koprivnica.hr najkasnije do 7. travnja 2026. godine s napomenom kako će se u obzir uzeti isključivo čitko napisani podnesci koji sadrže ime, prezime i adresu pošiljatelja te su dostavljeni unutar propisanog roka.

Izlaganje izrađivača:

Dobar dan. Zovem se Ivan Mucko iz arhitektonskog ureda Atelier Deset d.o.o. iz Zagreba. Prošle godine dobili smo od Grada Koprivnice narudžbu za izradu urbanističkih planova Domagojeva–Selingerova i Herešinska–Domagojeva. Riječ je o dvama područjima na istočnom rubu grada koja su, kao što i samo ime govori, omeđena postojećim ulicama. Radi se o uređenju prostora koji se danas koriste kao vrtovi i poljoprivredne površine između tih dviju ulica. Novina u odnosu na prethodni način izrade planova jest to da se ovaj put plan izrađuje u elektroničkom sustavu ePlanovi. Sustav je dostupan javnosti putem internetskih stranica Ministarstva prostornog uređenja. Nije najjednostavniji za korištenje. Da biste pronašli plan, potrebno je pretražiti informacijski sustav prostornog uređenja (ISPU). Zatim u izborniku slojeva treba pronaći registar prostornih planova i odabrati planove u izradi. Nakon toga potrebno je pronaći Urbanistički plan uređenja Domagojeva – Herešinska. Zatim se uključuju slojevi koji vas zanimaju, primjerice namjena prostora. Potom je moguće uključiti katastarske čestice kako bi se vidjelo preklapanje s planom. Plan obuhvaća područje između dviju ulica, Herešinske i Domagojeve, koje nije izgrađeno. Postojeća parcelacija je neujednačena, različitih širina i oblika. U takvu strukturu interpolirana je nova prometna mreža i nove

KLASA: 350-03/24-09/3, URBROJ: 2137-1-04-01/1-26-35

Stranica 1 od 3

ID: 530

Ova elektronička isprava potpisana je kvalificiranim elektroničkim potpisom sukladno EU uredbi 910/2014/EU (eIDAS Regulation), a isti je vidljiv na posljednjoj nenumeriranoj stranici. Izvor pouzdanosti je European Union Trusted Lists (<https://esignature.ec.europa.eu/efda/#-browser/>). U potpis je ugrađen vremenski pečat, te je omogućen za LTV.

građevne površine. Osnovna logika bila je povezati tu unutrašnjost s obodnim ulicama. To je napravljeno jednom uzdužnom ulicom koja ide od Domagojeve prema sjeveru, prema Herešinskoj, te drugom koja izlazi na Herešinsku na zapadnom kraju. Time je uspostavljen osnovni prometni sustav, koji je nadopunjen s još dvije poprečne i jednom uzdužnom ulicom. Sve to zajedno definiralo je građevne kasete. Središnje su predviđene za stambene zgrade, a obodne za individualnu stambenu gradnju jer se većinom vlasnički nastavljaju na postojeće parcele uz obodne ulice. Uglavnom, ideja je bila da se u postojeću, relativno kompleksnu parcelaciju interpolira pravilan ortogonalan sustav novih prometnica koji bi omogućio racionalno korištenje prostora. Mogu pokazati i prikaz iz obrazloženja – imamo obuhvat, a u postojeću parcelaciju su interpolirane nove ulice. One se naravno ne mogu poklopiti s granicama postojećih čestica, nego formiraju novu mrežu. Radi provjere rješenja, ucrtao smo i prijedlog parcelacije. To je nova parcelacija koja se u jednom dijelu nastavlja na postojeću, a u središnjem dijelu stvara pravilnu ortogonalnu mrežu koja omogućuje gradnju većih građevina. Napominjem da to nije obavezno – to je samo prikaz da provjerimo jesu li površine pravilno dimenzionirane i mogu li se formirati nove građevne čestice u skladu s GUP-om i očekivanim mjerilima prostora. Žuto su površine za individualnu stambenu gradnju, a narančasto za stambene zgrade. Procjena je oko tridesetak novih obiteljskih kuća i otprilike dvadesetak manjih stambenih zgrada, do šest stanova u središnjem dijelu. Opet naglašavam – to nije obveza. Vlasnici mogu parcelirati kako žele, spajati ili dijeliti čestice, ali moraju poštivati minimalne površine i širine propisane planom. Osigurani su i koridori za infrastrukturu i to bi manje-više bilo to. Sada možete postaviti konkretna pitanja.

Pitanja sudionika javnog izlaganja i odgovori izrađivača:

Mirjana Štefić – sudionik:

Imamo parcelu koja obuhvaća građevinu – jedan dio imamo mi, drugi dio ima sin. Došla sam i u njegovo ime jer je spriječen. Naša kuća je na Domagojevoj 69, čestica 5083/1, a sinova je 5083/4. Mene zanima hoćemo li imati mogućnost gradnje, s obzirom na to da cesta ide kraj naše parcele i po našoj parceli.

Izrađivač:

Moguća je gradnja no potrebno je zadovoljiti minimalnu kvadraturu čestice prema namjeni.

Mirjana Štefić – sudionik:

Možemo li graditi na drugom dijelu čestice 5083/1 i imati ulaz preko Domagojeve ulice a ne sa planirane prometnice? Što se događa sa česticom 5083/4?

Izrađivač:

Čestica 5083/1 nije obuhvaćena planom i potrebno ju je parcelirati na dvije čestice i riješiti pristup putem služnosti. Dok čestica 5083/4 je obuhvaćena planom i južni dio čestice nema površinu od 375 kvadrata potrebnih za gradnju stoga ju je potrebno spojiti sa susjednom, sjeverni dio spada u drugu namjenu i za tu namjenu potrebno je minimalnih 600 kvadrata.

Mirjana Štefić – sudionik:

Razumijem.

Pročelnica:

Ako imate dodatnih pitanja, slobodno nas kontaktirajte. Hvala svima.

Ovime se zaključuje Javna rasprava.

Završeno u 12:30 sati.

Zapisnik sastavila Ana Križnjak, pročelnica Upravnog odjela za prostorno uređenje i zaštitu okoliša grada Koprivnice.

U Koprivnici, 01.04.2026.

PROČELNIK

Ana Križnjak, mag.ing.aedif.

KLASA: 350-03/24-09/3, URBROJ: 2137-1-04-01/1-26-35

Stranica 3 od 3

ID: 530

Ova elektronička isprava potpisana je kvalificiranim elektroničkim potpisom sukladno EU uredbi 910/2014/EU (eIDAS Regulation), a isti je vidljiv na posljednjoj nenumeriranoj stranici. Izvor pouzdanosti je European Union Trusted Lists (<https://signature.ec.europa.eu/efda/tl-browser/>). U potpis je ugrađen vremenski pečat, te je omogućen za LTV.

KLASA: 350-03/24-09/3, URBROJ: 2137-1-04-01/1-26-37

Stranica 24 od 51

ID: 530

Ova elektronička isprava potpisana je kvalificiranim elektroničkim potpisom sukladno EU uredbi 910/2014/EU (eIDAS Regulation), a isti je vidljiv na posljednjoj nenumeriranoj stranici. Izvor pouzdanosti je European Union Trusted Lists (<https://signature.ec.europa.eu/efda/tl-browser/>). U potpis je ugrađen vremenski pečat, te je omogućen za LTV.



4.4. Mišljenja, prijedlozi i primjedbe zaprimljeni na protokolu

4.4.1. Mišljenja javnopravnih tijela

4.4.1.1. HRVATSKA REGULATORNA AGENCIJA ZA MREŽNE DJELATNOSTI



REPUBLIKA HRVATSKA
HRVATSKA REGULATORNA AGENCIJA
ZA MREŽNE DJELATNOSTI

KLASA: 350-05/26-01/70
URBROJ: 376-05-3-26-02
Zagreb, 6. ožujka 2026.

16.3.2026
R.F.

Republika Hrvatska
Koprivničko - Križevačka županija
Grad Koprivnica
Upravni odjel za prostorno uređenje
Zrinski trg 1
48000 Koprivnica

PREDMET: Grad Koprivnica
Urbanistički plan uređenja "Domagojeva - Herešinska"
-mišljenje o usklađenosti konačnog prijedloga plana s utvrđenim zabrtjevima iz
članka 117. ZOPU

Veza: Vaš dopis KLASA: 350-03/24-09/3, URBROJ: 2137-1-04-01/1-26-29, od, 3. ožujka 2026.

Poštovani,

Hrvatska regulatorna agencija za mrežne djelatnosti (dalje: HAKOM) zaprimila je Vaš dopis kojim tražite da vam HAKOM izda prethodno mišljenje na konačni prijedlog *Urbanistički plan uređenja "Domagojeva - Herešinska"* temeljem članka 59. st. (3) Zakona o elektroničkim komunikacijama (NN br. 76/22 i 14/24; dalje: ZEK) i članka 126. Zakona o prostornom uređenju (NN 155/2025).

Uvidom u konačni prijedlog *Urbanistički plan uređenja "Domagojeva - Herešinska"* utvrđeno je da isti ne planira prostorno uređenje elektroničke komunikacijske infrastrukture i druge povezane opreme na način kako je to određeno i propisano Uredbom o mjerilima razvoja elektroničke komunikacijske infrastrukture i druge povezane opreme (NN br. 42/25; dalje: Uredba). Slijedom navedenog dajemo vam negativno mišljenje.

Obrazloženje

U vašim odredbama, poglavlje 2.2.1. Elektronička komunikacijska mreža niste planirali pružanje javne komunikacijske usluge putem elektromagnetskih valova, bez vodova. Predlažemo vam da u vaše odredbe ubacite sljedeći tekst:

„Novu elektroničku komunikacijsku infrastrukturu za pružanje javne komunikacijske usluge putem elektromagnetskih valova, bez korištenja vodova, odrediti ovisno o pokrivenosti područja radijskim signalom svih davatelja usluga i budućim potrebama prostora, planiranjem postave osnovnih postaja i njihovih antenskih sustava na antenskim prihvratima na izgrađenim građevinama, bez detaljnog definiranja (točkastog označavanja) lokacija vodeći računa o mogućnosti pokrivanja tih područja radijskim signalom koji će se emitirati antenskim sustavima smještenim na te antenske prihvate uz načelo zajedničkog korištenja od strane svih operatera gdje god je to moguće.“



Ulica Roberta Frangeša-Mihanovića 9
10110 Zagreb
OIB: 87950783661
www.hakom.hr



HAKOM naglašava naslovu da je obvezan pribaviti pozitivno prethodno mišljenje HAKOM-a kojim se potvrđuje da se dokumentom prostornog uređenja uređuje gradnja elektroničke komunikacijske infrastrukture i druge povezane opreme u skladu sa člankom 59. st. (2) ZEK-a i pravilnicima iz članka 55. st. (10) ZEK-a.

S poštovanjem,

RAVNATELJ
mr.sc. Miran Gosta
(elektronički potpisala ovlaštena osoba)

Dostaviti:

1. Naslovu preporučeno

JOSIP ŠAJNOVIĆ
HR-6432555109



Elektronički potpisani: **OS.03-3020/14-09-03** (UTC: 2025-09-06T13:35:40Z)

Provjera: <https://epotpis.rtl.hr/provjera>

Broj naloga: **for6da62-8006-4909-8054-dax900673973**

Vjerodostojnost ovog dokumenta možete provjeriti skeniranjem QR koda. Ako je dokument identičan prikazanom izvorniku u digitalnom obliku, QR kod potvrđuje njegovu vjerodostojnost.





Hrvatski Telekom d.d.
Odjel za projektiranje pristupne mreže i dokumentaciju
Adresa: Radnička cesta 21, Zagreb

GRAD KOPRIVNICA
Upravni odjel za prostorno uređenje i zaštitu okoliša
Zrinski trg 1
48000 Koprivnica

OSIMKA T23-82595217-26
KONTAKT OSOBA Vladimir Veljković
TELEFON +385 99 3471639
DATUM 12.03.2026.

NASTAVNA MIŠLJENJE – javna rasprava – Urbanistički plan uređenja „Domagojeva-Herešinska“

Predlažemo da cjeloviti tekst provedbenih odredbi pokretnih komunikacija glasi:

Elektronička komunikacijska infrastruktura (EKI) i povezana oprema prema načinu postavljanja, dijeli se na elektroničku komunikacijsku infrastrukturu i povezanu opremu na postojećim građevinama (antenski prihvat), i elektroničku komunikacijsku infrastrukturu i povezanu opremu na samostojećim antenskim stupovima.

Za izradu grafičkog prikaza samostojećih antenskih stupova koriste se podaci iz Dodatka 2. „Objedinjeni plan razvoja pokretne komunikacijske infrastrukture“ Uredbe Vlade Republike Hrvatske o izmjenama uredbe o mjerilima razvoja elektroničke komunikacijske infrastrukture i druge povezane opreme, NN br. 92/2015.

U grafičkom prikazu određena su područja planiranih zona elektroničke komunikacijske infrastrukture za smještaj samostojećih antenskih stupova u radijusu od 1000 m do 3000 m, kao i položaji aktivnih lokacija, koje predstavljaju EKI zone radijusa 100 m.

Unutar zone elektroničke komunikacijske infrastrukture uvjetuje se gradnja samostojećeg antenskog stupa takvih karakteristika da može prihvatiti više operatera.

Iznimno, ukoliko lokacijski uvjeti ne dozvoljavaju izgradnju jednog stupa koji ima takve karakteristike da može primiti sve zainteresirane operatore (visina i sl.) dozvoljava se izgradnja nekoliko nižih stupova koji na zadovoljavajući način mogu pokriti planirano područje signalom.

Ukoliko je unutar zone planirane elektroničke komunikacijske infrastrukture već izgrađen samostojeći antenski stup/stupovi, tada je moguće planirati izgradnju dodatnog stupa za ostale operatore/operatera.

Dopušteno je postavljanje elektroničke komunikacijske infrastrukture i povezane opreme na postojećim građevinama (antenski prihvat) u skladu s posebnim uvjetima tijela VIII osoba određenim posebnim propisima koji propisuju posebne uvjete gradnje.

Antenski prihvat, koji se postavljaju na postojeće građevine, ne planiraju se u dokumentima prostornog uređenja.

Hrvatski Telekom d.d. | Radnička cesta 21, 10000 Zagreb | +385 1 491-1000 | www.ht.hr, www.hrvatskitelekom.hr

Poslovna banka: Zagrebačka banka d.d. Zagreb | IBAN: HR24 2360 0001 1013 1087 5 | SWIFT-BIC: ZABAHR2X

Nadzorni odbor: Elvira González Sevilla (predsjednica)

Uprava: Nataša Rapačić (predsjednica), Ivan Barbulović, Matija Kovačević, Ognjen Vučkosić, Krešimir Medunović, Marijana Bačić, Siniša Đuranović

Registar trgovačkih društava: Trgovački sud u Zagrebu, MBS: 080266256 | OIB: 63.79.31.46560 | PDV identifikacijski broj: HR 81793146560

Temeljni kapital: 1.340.772.262 eura | Ukupan broj dionica: 78.000.000 dionica bez nominalnog iznosa



Nadalje predlažemo da tekst provedbenih odredbi nepokretnih komunikacija sadrži nužne dijelove prema sljedećem opisu:

Linijaska i točkasta infrastruktura fiksnih komunikacija

Prostornim planom utvrditi koridore elektroničke komunikacijske infrastrukture na regionalnoj i međunarodnoj razini sukladno razvoju lokalnih i regionalnih prometnica.

U definiranom području planirati uvjete za razvoj infrastrukture te njihov razmještaj u prostoru. Za sve nove poslovne, stambeno-poslovne i stambene zgrade predvidjeti izgradnju kabelaške kanalizacije do najbliže točke konekcije s postojećom, a sve prema Zakonu o elektroničkim komunikacijama i odgovarajućim Pravilnicima. Isto vrijedi i za sve poslovne, rekreacijske i urbane zone.

Omogućiti korištenje površina i pojaseva – koridora postojeće kabelaške kanalizacije i elektroničke komunikacijske mreže za pojačavanje elektroničkih komunikacijskih kapaciteta u svrhu pružanja naprednih širokopojsnih usluga.

Pri planiranju i izgradnji cestovnih i željezničkih građevina potrebno je planirati polaganje cijevi za telekomunikacijske kablove te razmještaj antenske mreže novih telekomunikacijskih tehnologija.

Za razvoj naselja, turističke ponude, uspostavljanje visokog stupnja kontrole zaštite, upravljanja i dr. od izuzetne važnosti poboljšati i obnoviti postojeću EKI, te predvidjeti izgradnju nove EKI na područjima na kojima se održavaju sportska natjecanja, društvene aktivnosti te na rubnim područjima PP u skladu osiguravanja suvremenog infrastrukturnog standarda.

Glavnu trasu novo planirane KK treba usmjeriti na postojeću komutaciju, treba predvidjeti mogućnost za montažu komunikacijsko-distributivnih čvorova kabinetskog tipa, dimenzija 2x1x2 m za koju lokaciju je potreban EE priključak ali nije potrebno formirati zasebnu katastarsku parcelu. Potrebno predvidjeti mogućnost za realizaciju zračne distributivne Cu i FTTx mreže uz zajedničko korištenje postojećih EE stupova kao i ugradnju novih TK stupova.

Omogućiti korištenje javnih površina za postavu javnih telefonskih govornica (JTG) u svim naseljima. Omogućiti postavu 1 JTG prilagođene za potrebe osoba s invaliditetom (osigurati nesmetan pristup JTG bez zapreka – stepenice, stupci i slične barijere). JTG smještaju se prvenstveno uz sadržaje društvenih djelatnosti i glavna prometna raskrižja u naseljima.

Hrvatski Telekom d.d. | Radnička cesta 21, 10000 Zagreb | +385 1 491-1000 | www.ht.hr, www.hrvatskitelekom.hr
Poslovna banka: Zagrebačka banka d.d. Zagreb | IBAN: HR24 2360 0001 1013 1087 51 | SWIFT-BIC: ZABAHR2X
Nadzorni odbor: Elvina Gonzalez Sevilla (predsjednica)

Uprava: Nataša Rapaić (predsjednica), Ivan Bartulović, Matija Kovačević, Ognjen Vukostanović, Krešimir Madunović, Marijana Bačić, Šmilda Đuranović
Registar trgovačkih društava: Trgovački sud u Zagrebu, MBS: 080266256 | OIB: 81793146560 | PDV identifikacijski broj: HR 81793146560
Temeljni kapital: 1.340.772.262 eura | Ukupan broj dionica: 78.000.000 dionica bez nominalnog iznosa



Napomena:

Uredbom o mjerilima razvoja elektroničke komunikacijske infrastrukture i druge povezane opreme (NN 139/2012), koju je Vlada Republike Hrvatske donijela na temelju članka 25. stavka 3. Zakona o elektroničkim komunikacijama, propisana su mjerila razvoja elektroničke komunikacijske infrastrukture i druge povezane opreme. Uredbom je utvrđeno da se gradnja elektroničke komunikacijske infrastrukture planira, u načelu, u koridoru ili trasi komunalne infrastrukture što obuhvaća usklađenje planiranih trasa elektroničke komunikacijske infrastrukture i druge povezane opreme s trasama komunalne infrastrukture u odnosu na smještaj u prostoru i rokove gradnje.

Jedinice lokalne i područne (regionalne) samouprave obvezne su uskladiti odredbe dokumenata prostornog uređenja iz svojeg djelokruga s odredbama predmetne Uredbe prigodom njihove prve izrade, ili prve izrade njihovih izmjena i/ili dopuna nakon stupanja na snagu ove Uredbe, a do usklađenja dokumenata prostornog uređenja s odredbama ove Uredbe, neposredno se primjenjuje ova Uredba.

Zakonska regulativa:

- Zakon o prostornom uređenju
- Zakon o gradnji
- Pravilnik o jednostavnim građevinama i radovima
- Zakon o elektroničkim komunikacijama
- Uredba o mjerilima razvoja elektroničke komunikacijske infrastrukture i druge povezane opreme
- Pravilnik o tehničkim uvjetima gradnje i uporabe telekomunikacijske infrastrukture
- Pravilnik o načinu i uvjetima određivanja zone komunikacijske infrastrukture i povezane opreme, zaštitne zone i radijskog koridora, te obaveze investitora radova ili građevine
- Strategija razvoja širokopojasnog pristupa internetu
- Zakon o mjerama za smanjenje troškova postavljanja elektroničkih komunikacijskih mreža velikih brzina
- Pravilnik o svjetlovodnim distribucijskim mrežama
- Pravilnik o tehničkim uvjetima za kabelsku kanalizaciju
- Pravilnik o načinu i uvjetima pristupa i zajedničkog korištenja elektroničke komunikacijske infrastrukture i druge povezane opreme

S poštovanjem,

Odjel za projektiranje pristupne mreže i dokumentaciju
Direktor
Josip Babić, mag. ing.

OVAJ DOKUMENT JE VALJAN BEZ POTPISA I PEČATA

Hrvatski Telekom d.d. | Radnička cesta 21, 10000 Zagreb | +385 1 491-1000 | www.HNL.hr, www.hrvatskitelekom.hr
Poslovna banka: Zagrebačka banka d.d. Zagreb | IBAN: HR24 2360 0001 1013 1087 5 | SWIFT-BIC: ZABAHR33
Nadzorni odbor: Elvira Gonzalez Sevilla (predsjednica)

Uprava: Nataša Rapaić (predsjednica), Ivan Barutović, Matija Kovačević, Ognjen Vukosavljević, Krešimir Madanović, Marijana Bečić, Sinđa Duranović
Registar trgovačkih društava: Trgovački sud u Zagrebu, MBS: 080246256 | OIB: 81793146560 | PDV identifikacijski broj: HR 81793146560
Temeljni kapital: 1.340.772.262 eura | Ukupan broj dionica: 78.000.000 dionica bez nominalnog iznosa

4.4.1.3. ZAVOD ZA PROSTORNO UREĐENJE KOPRIVNIČKO-KRIŽEVAČKE ŽUPANIJE



**ZAVOD ZA PROSTORNO UREĐENJE
KOPRIVNIČKO-KRIŽEVAČKE ŽUPANIJE**

Trgaski trg 4/1, 48 000 Koprivnica - tel. 048/624 406 - www.prostorno-uredenje.kkz.hr - prostorno-uredenje.kkz.hr - OIB: 59352915709 - IBAN: HR942360011132001622

KLASA: 350-01/25-01/10
URBROJ: 2137-66/04-26-4
Koprivnica, 03. travnja 2026

GRAD KOPRIVNICA
Upravno odjel za prostorno uređenje
i zaštitu okoliša

PREDMET: ePlanovi - Urbanistički plan uređenja „Domagojeva – Herešinska“
– Javna rasprava – primjedbe - daju se

U skladu s Vašim dopisom od 03. ožujka 2026. (KLASA: 350-03/24-09/3, URBROJ: 2137-1-04-01/1-26-29) i člancima 100. i 101. Zakona o prostornom uređenju („Narodne novine“ broj 153/13, 65/17, 114/18, 39/19, 98/19 i 67/23) Zavod za prostorno uređenje Koprivničko-križevačke županije daje sljedeće prijedloge, primjedbe i mišljenje na Prijedlog Urbanističkog plana uređenja „Domagojeva-Herešinska“:

Odredbe za provedbu

1. Članak 7.
Sukladno Pravilniku o prostornim planovima, unutar namjene S3 mogu se uređivati i graditi sljedeće prateće namjene na zasebnoj građevnoj čestici: parkovi, dječja igrališta (najvjerojatnije ne jer su određene površine za tu namjenu), zaštitne zelene površine, ambulante, dječji vrtić, sportsko-rekreacijske površine i igrališta na otvorenom, manje infrastrukturne građevine – predlaže se provjeriti što se od nabrojanog planira te sukladno tome navesti i dopisati pravilo provedbe kako se primjenjuje (npr. predlaže se uz broj parkirnih mjesta za stanovanje dopisati broj parkirnih mjesta za dječji vrtić i ostale dozvoljene namjene te slična pravila provedbe).
2. Članak 8.
Predlaže se dopisati unutar ovog pravila provedbe Zelene površine uvjete za dječje igralište ili napisati novo pravilo provedbe za dječje igralište.

S poštovanjem,


RAVNATELJ:
Zlatko Filipović, dipl.ing.arh.

Dostaviti:

1. Grad Koprivnica, Upravni odjel za prostorno uređenje i zaštitu okoliša, Zrinski trg 1, 48 000 Koprivnica
2. U spis, ovdje.

4.4.2. Prijedlozi i primjedbe fizičkih osoba

4.4.2.1. Pavao Babić

Ime i prezime: Pavao Babić

[REDACTED]

GRAD KOPRIVNICA

Upravni odjel za prostorno uređenje, izgradnju grada i upravljanje nekretninama

Zrinski trg 1, 48000 Koprivnica

PREDMET: Primjedba na Prijedlog Urbanističkog plana uređenja (UPU) „Domagojeva – Herešinska“ u sklopu javne rasprave

Poštovani,

Kao vlasnik nekretnina, odnosno katastarskih čestica broj 5097/2 i 5093, k.o. Koprivnica, koje se nalaze unutar obuhvata Prijedloga UPU-a „Domagojeva – Herešinska“, ovim putem u zakonskom roku ulažem oštru primjedbu na predložena rješenja.

Izričito se protivim planiranju i ucrtavanju javne zelene površine (oznake Z5 na dokumentu <https://koprivnica.hr/wp-content/uploads/2026/03/06.-1.1.-Namjena-prostora.pdf>) preko mojih privatnih katastarskih čestica. Predloženim planom značajan dio mog privatnog vlasništva pretvara se u javnu zelenu površinu, čime mi se izravno blokira nesmetan i jedini mogući pristup budućoj planiranoj prometnici. Ovakvo rješenje drastično narušava vrijednost mog zemljišta, neopravdano ograničava moja vlasnička prava i onemogućava normalno korištenje moje imovine.

Kao otac troje djece, dugoročno sam planirao stambeno osigurati svoju obitelj na način da na sjevernom dijelu čestica 5097/2 i 5093, koji se nalazi uz buduću planiranu prometnicu, formiram novu parcelu i gradim obiteljsku kuću za djecu. Predloženo rješenje sa zelenom površinom Z5 me u tome izravno onemogućava jer mojoj budućoj građevinskoj parceli oduzima pristup prometnici.

Zakon o prostornom uređenju jasno propisuje da svaka građevinska čestica mora imati osiguran pristup javnoj prometnoj površini, a pretvaranjem mog ulaza i dodime točke s prometnicom u javnu zelenu površinu, to mi se zakonsko pravo oduzima. Također, iz samog Sažetka prijedloga plana vidljivo je da se širina zemljišnog pojasa planiranih ulica mijenjala u završnoj fazi izrade plana, što je očito dovelo do ovog neadekvatnog i ishitrenog rješenja koje nepristojno i štetno zasijeca u moje privatno vlasništvo.

Prijedlog izmjene:

Zahtijevam da se planirana javna zelena površina u potpunosti ukloni s mojih katastarskih čestica broj 5097/2 i 5093, k.o. Koprivnica, kako bi mi se osigurao trajan, neometan i izravan pristup mojoj građevinskoj parceli.

U nastavku ovog dokumenta nalazi se slika na kojoj su crvenom bojom omeđene okvirne granice mojih parcela i prikazan sporni dio.

U Koprivnici, 25. ožujka 2026. godine.

Vlastoručni potpis:



SOR BJ 2 D
48000PU 48000



0,00 EUR
279 48304 26.03.2026. 12:38:47 1/1
3,25 EUR

GRAD KOPRIVNICA

UPRAVNI ODJEL ZA PROSTORNO UREĐENJE
IZGRADNJU GRADA I UPRAVLJANJE
NEKRETNIMA

ZELINSKI TRG 1

48000 KOPRIVNICA

AR

Grad Koprivnica
Upravni odjel za prostorno uređenje i zaštitu okoliša
Zrinski trg 1
48000 Koprivnica

Nikola Štefić

Datum: 26.03.2026.

Predmet: Primjedba na Prijedlog Urbanističkog plana uređenja Domagojeva – Herešinska

Poštovani,

ovim putem, kao vlasnik katastarske čestice broj 5083/4, k.o. Koprivnica, podnosim službenu primjedbu na Prijedlog Urbanističkog plana uređenja Domagojeva – Herešinska koji je trenutno u postupku javne rasprave.

Uvidom u prijedlog plana utvrdio sam da je preko navedene čestice planirana nova prometnica u smjeru istok – zapad, što u sadašnjem obliku bitno ograničava mogućnost racionalnog korištenja predmetne nekretnine te u praksi može dovesti i do onemogućavanja planirane izgradnje stambenog objekta na zemljištu koje je prema važećoj prostorno-planskoj dokumentaciji predviđeno za građevinsku namjenu.

Ističem da kao vlasnik predmetne čestice planiram izgradnju stambenog objekta, te da planirana trasa prometnice u sadašnjem položaju nepotrebno presijeca parcelu i znatno umanjuje njezinu funkcionalnost i vrijednost, iako postoje prostorne mogućnosti za drugačije prometno rješenje. Stoga predlažem izmjenу planiranog prometnog rješenja, na način da se novoplanirana prometnica pomakne uz gornji rub predmetne čestice, odnosno da se razmotri drugo prometno i urbanistički prihvatljivije rješenje koje će omogućiti funkcionalno prometno povezivanje prostora, ali i razumno i pravedno korištenje postojećih građevinskih parcela.

Smatram da je u postupku planiranja nužno voditi računa o načelu razmjernosti i zaštite vlasničkih prava, te izbjegavati rješenja koja bez stvarne potrebe nepovoljno zadiru u postojeće vlasništvo, osobito u situacijama kada postoje tehnički i prostorni uvjeti za kvalitetnije i racionalnije planersko rješenje.


Radi jasnijeg prikaza mogućeg rješenja, uz ovu primjedbu dostavljam i prijedlog alternativne trase prometnice, kojim se zadržava prometna funkcionalnost planiranog zahvata, a istovremeno se omogućuje racionalno korištenje predmetne građevinske čestice.

Slijedom navedenog, molim da se ova primjedba ozbiljno razmotri u postupku donošenja plana te da se planirano prometno rješenje prilagodi na način koji će omogućiti prometnu funkcionalnost prostora, ali i zaštitu legitimnih interesa vlasnika zemljišta.

Potpis:



Nikola Štefić



4.4.2.3. Goran Vuk

GRAD KOPRIVNICA

Predmet: 350-03/24-09/0005
Oznaka: 015-26-19
Kreirano: 07.04.2026

Zaprimljeno: 05.04.2026 16:23:23

Urbanistički plan uređenja Domagojeva-Herešinska

Pošiljatelj: [REDACTED]
Primalac(ji): pisarnica@kopriwnica.hr

Poštovani,

vezano uz prijedlog Urbanističkog plana uređenja Domagojeva-Herešinska, obraćamo vam se kao vlasnici većih parcela unutar predmetnog obuhvata, uključujući i parcelu kojom je planirana prometnica iz smjera Herešinske ulice.

Ovim putem podnosimo službenu primjedbu na predloženo rješenje plana.

Naimo, na navedenom području već smo započeli ulaganja u izgradnju stambenih objekata te imamo ozbiljnu namjeru daljnjeg razvoja i investiranja. Međutim, predloženi plan u određenom dijelu značajno ograničava takve mogućnosti, čime se ne samo umanjuje vrijednost naših nekretnina, već se posredno utječe i na potencijalne prihode Grada kroz komunalne doprinose i druge naknade.

Posebno ističemo da je naša parcela k.č. 5086/1 većim dijelom predviđena za javnu zelenu površinu, dok je manji dio namijenjen isključivo stambenoj izgradnji, slično kao i dio parcele 5082/1. Smatramo kako takvo plansko rješenje nije u skladu s realnim stanjem na terenu niti s razvojnim potencijalom predmetnog područja.

Slijedom navedenog, ulažemo primjedbu na planirano svrstavanje naše parcele u zonu javne zelene površine te predlažemo da se ista preispita. Molimo da, uvažavajući i interes razvoja područja, omogućite adekvatniju namjenu koja bi uključivala mogućnost višestambene izgradnje na našim parcelama.

Vjerujemo da je moguće pronaći rješenje koje će biti u interesu kako vlasnika zemljišta, tako i šire zajednice.

S poštovanjem,

Goran Vuk

GRAD KOPRIVNICA

Predmet: 350-03/24-09/0005
Oznaka: 015-26-21
Kreirano: 08.04.2026

Zaprimljeno: 08.04.2026 07:03:56

Fw: Urbanistički plan uređenja Domagojeva-Herešinska - veza URBROJ: 15-26-19

Pošiljatelj: 'Ana Križnjak' <ana.kriznjak@koprivnica.hr>
Primalatelj(i): 'Grad Koprivnica - pisarnica' <pisarnica@koprivnica.hr>

Ana Križnjak
Pročelnica



Grad Koprivnica
Upravni odjel za prostorno uređenje i zaštitu
okoliša
HR 48 000 Koprivnica, Zrinski trg 1
Telefon: +385 48 654 846
Mobilni: +385 99 306 8954
web: <http://www.koprivnica.hr>

Šalje: Goran Vuk [REDACTED]
Poslano: 7. travnja 2026. 21:40
Prima: Ana Križnjak <ana.kriznjak@koprivnica.hr>
Kopija: Karolina Franjo <karolina.franjo@koprivnica.hr>
Predmet: Re: Urbanistički plan uređenja Domagojeva-Herešinska

Poštovani,

Šaljem podatke koje ste tražili

Goran Vuk
[REDACTED]
[REDACTED]

Lijep pozdrav

uto, 7. tra 2026. u 07:40 Ana Križnjak <ana.kriznjak@koprivnica.hr> napisao je:

Poštovani,

Zaprimili smo Vašu primjedbu no molimo Vas da ju upotpunite sa osobnim podacima (ime, prezime, adresa podnositelja primjedbe, (kontakt)).
Podaci su potrebni kako bismo primjedbu smatrali potpunom.

Zahvaljujem.

Lp,
Ana Križnjak
Pročelnica



Grad Koprivnica
Upravni odjel za prostorno uređenje i zaštitu
okoliša
HR 48 000 Koprivnica, Zrinski trg 1

4.5. Dokaz o dostavi posebnog poziva

The image shows three identical orange forms from Hrvatska pošta (Croatian Post). Each form is titled 'ADVICE of receipt/delivery of payment' (POVRATNICA) and includes the following fields:

- Office of posting:** Koprivnica, Date: 05-03-2020
- Address of the item:** ULIJA ŠIBANČIĆA 3, KOPRIVNICA (top form); ULIJA ANIJA ŠIBANČIĆA 5, KOPRIVNICA (middle and bottom forms)
- Nature of the item:** Registered letter with return receipt
- Barcode:** AR RG 95997519 1 HR (top form); AR RG 95997475 6 HR (middle and bottom forms)
- Postmark:** Koprivnica, 05-03-2020
- Large Stamp:** AR
- City:** GRAD KOPRIVNICA
- Street:** ŽRINSKI TRG 1
- Post Office:** KOPRIVNICA
- Signature:** Fung

Hrvatska pošta Croatian Post d.o.o. **ADVICE of receipt of delivery of payment** **POVRATNICA** — Obavijest o primanju/ručanju/plaćanju **P-21/CN 07**

Office of posting: **KOPRIVNICA** Date: **14.03.2014**

Address of the item: **HRVATSKE KOLE, d.o.o., VONČINIČKA, 48000 KOPRIVNICA**

Nature of the item/vrsta poštom: Registered Insured Registered and insured

Amount: **100000**

Barcode: **AR RG 95 997 457 1 HR**

Return to: **URAD KOPRIVNICA**

Address of the office receiving the advice: **URAD KOPRIVNICA**

City and country: **KOPRIVNICA**

Signature: *Trnajić*

Doc. number: **42024**

Hrvatska pošta Croatian Post d.o.o. **ADVICE of receipt of delivery of payment** **POVRATNICA** — Obavijest o primanju/ručanju/plaćanju **P-21/CN 07**

Office of posting: **KOPRIVNICA** Date: **14.03.2014**

Address of the item: **HRVATSKE KOLE, VRO TA, VONČINIČKA 12A, 48000 KOPRIVNICA**

Nature of the item/vrsta poštom: Registered Insured Registered and insured

Amount: **100000**

Barcode: **AR RG 95 997 473 5 HR**

Return to: **URAD KOPRIVNICA**

Address of the office receiving the advice: **URAD KOPRIVNICA**

City and country: **KOPRIVNICA**

Signature: *Trnajić*

Doc. number: **42024**

Hrvatska pošta Croatian Post d.o.o. **ADVICE of receipt of delivery of payment** **POVRATNICA** — Obavijest o primanju/ručanju/plaćanju **P-21/CN 07**

Office of posting: **KOPRIVNICA** Date: **14.03.2014**

Address of the item: **HRVATSKE KOLE, VRO TA, VONČINIČKA 12A, 48000 KOPRIVNICA**

Nature of the item/vrsta poštom: Registered Insured Registered and insured

Amount: **100000**

Barcode: **AR RG 95 997 456 9 HR**

Return to: **URAD KOPRIVNICA**

Address of the office receiving the advice: **URAD KOPRIVNICA**

City and country: **KOPRIVNICA**

Signature: *Trnajić*

Doc. number: **42024**

Hrvatska pošta Croatian Post Inc. REPUBLIC OF CROATIA
ADVICE of receipt of delivery of payment
POVRATNICA — Obavijest o prijmu/ručanju/plati P-21/CN 07

Office of posting: **KOPRIVNICA** Date: **17.03.2016**

Address of the item: **KOPRIVNICE VOJE KOPRIVNICA 5a**

Nature of the item/vote package:
 Registered
 Registered parcel
 Registered letter
 Registered document
 Registered certificate
 Registered receipt

AR RG 95 997 474 9 HR

Return to: **GRAD KOPRIVNICA**

Name: **ZRINSKI TRG 1**

Street and no: **KOPRIVNICA**

Locality and country: **KOPRIVNICA**

03.03.2016

Hrvatska pošta Croatian Post Inc. REPUBLIC OF CROATIA
ADVICE of receipt of delivery of payment
POVRATNICA — Obavijest o prijmu/ručanju/plati P-21/CN 07

Office of posting: **KOPRIVNICA** Date: **17.03.2016**

Address of the item: **ZRINSKI TRG 1 KOPRIVNICA**

Nature of the item/vote package:
 Registered
 Registered parcel
 Registered letter
 Registered document
 Registered certificate
 Registered receipt

AR RG 95 997 493 5 HR

Return to: **GRAD KOPRIVNICA**

Name: **ZRINSKI TRG 1**

Street and no: **KOPRIVNICA**

Locality and country: **KOPRIVNICA**

03.03.2016

Hrvatska pošta Croatian Post Inc. REPUBLIC OF CROATIA
ADVICE of receipt of delivery of payment
POVRATNICA — Obavijest o prijmu/ručanju/plati P-21/CN 07

Office of posting: **KOPRIVNICA** Date: **17.03.2016**

Address of the item: **ZRINSKI TRG 1 KOPRIVNICA**

Nature of the item/vote package:
 Registered
 Registered parcel
 Registered letter
 Registered document
 Registered certificate
 Registered receipt

AR RG 95 997 520 5 HR

Return to: **GRAD KOPRIVNICA**

Name: **ZRINSKI TRG 1**

Street and no: **KOPRIVNICA**

Locality and country: **KOPRIVNICA**

03.03.2016

Hrvatska pošta Croatian Post Inc. / Hrvatska pošta
ADVICE of receipt of delivery of payment
POVRATNICA — Obavijest o primuručenoj isplati P-21/CN 07

Office of posting: **KOPRIVNICA** Date: **08.12.2016**

Address of the item: **KOMUNALAC
 ULICA MOJNA 15
 48000 KOPRIVNICA**

Nature of the item/virtu package:
 Registered
 Priority service
 Insured letter
 Insured parcel

AR RG 95 997 484 5 HR

Return to:
 Name: **GRAD KOPRIVNICA**
 Street and no.: **ZRINSKI TRG 1**
 Locality and country: **KOPRIVNICA**

Signature: *[Handwritten Signature]*

Hrvatska pošta Croatian Post Inc. / Hrvatska pošta
ADVICE of receipt of delivery of payment
POVRATNICA — Obavijest o primuručenoj isplati P-21/CN 07

Office of posting: **KOPRIVNICA** Date: **08.12.2016**

Address of the item: **TRG JUTARNJA DE BARDELA 15
 KOPRIVNICA**

Nature of the item/virtu package:
 Registered
 Priority service
 Insured letter
 Insured parcel

AR RG 95 997 488 5 HR

Return to:
 Name: **GRAD KOPRIVNICA**
 Street and no.: **ZRINSKI TRG 1**
 Locality and country: **KOPRIVNICA**

Signature: *[Handwritten Signature]*

Hrvatska pošta Croatian Post Inc. / Hrvatska pošta
ADVICE of receipt of delivery of payment
POVRATNICA — Obavijest o primuručenoj isplati P-21/CN 07

Office of posting: **KOPRIVNICA** Date: **08.12.2016**

Address of the item: **UL. KOSTIĆ PUTE 1
 KOPRIVNICA 48000 KOPRIVNICA**

Nature of the item/virtu package:
 Registered
 Priority service
 Insured letter
 Insured parcel

AR RG 95 997 480 6 HR

Return to:
 Name: **GRAD KOPRIVNICA**
 Street and no.: **ZRINSKI TRG 1**
 Locality and country: **KOPRIVNICA**

Signature: *[Handwritten Signature]*

Hrvatska pošta Croatian Post Inc. REPUBLIC OF CROATIA **ADVICE of receipt of delivery of payment** POVRATNICA — Obavijest o prijmu/ručanju/plati P-21/CN 07

Office of posting: **KOPRIVNICA** Date: **06-03-2026**

Address of the addressee: **HAVRANI TELEKOM d.o.o. ZRINSKI TRG 1 KOPRIVNICA**

Nature of the item: **AR** (Registered letter with return receipt)

Registered: Priority: Insured: Return receipt: Signature:

Barcode: **AR RG 9597477 0 HR**

Destination: **GRAD KOPRIVNICA**

City: **ZRINSKI TRG 1**

Country: **KOPRIVNICA**

Signature: **Prayo**

Date: **06-03-2026**

Stamp: **ZAGREB 9-112 20-3 AR**

Postmark: **GRAD KOPRIVNICA ZRINSKI TRG 1 KOPRIVNICA**

Hrvatska pošta Croatian Post Inc. REPUBLIC OF CROATIA **ADVICE of receipt of delivery of payment** POVRATNICA — Obavijest o prijmu/ručanju/plati P-21/CN 07

Office of posting: **KOPRIVNICA** Date: **06-03-2026**

Address of the addressee: **HAVRANI TELEKOM d.o.o. ZRINSKI TRG 1 KOPRIVNICA**

Nature of the item: **AR** (Registered letter with return receipt)

Registered: Priority: Insured: Return receipt: Signature:

Barcode: **AR RG 9597475 2 HR**

Destination: **GRAD KOPRIVNICA**

City: **ZRINSKI TRG 1**

Country: **KOPRIVNICA**

Signature: **Prayo**

Date: **06-03-2026**

Stamp: **ZAGREB 9-112 20-3 AR**

Postmark: **GRAD KOPRIVNICA ZRINSKI TRG 1 KOPRIVNICA**

Hrvatska pošta Croatian Post Inc. REPUBLIC OF CROATIA **ADVICE of receipt of delivery of payment** POVRATNICA — Obavijest o prijmu/ručanju/plati P-21/CN 07

Office of posting: **KOPRIVNICA** Date: **06-03-2026**

Address of the addressee: **HAVRANI TELEKOM d.o.o. ZRINSKI TRG 1 KOPRIVNICA**

Nature of the item: **AR** (Registered letter with return receipt)

Registered: Priority: Insured: Return receipt: Signature:

Barcode: **AR RG 9597482 3 HR**

Destination: **GRAD KOPRIVNICA**

City: **ZRINSKI TRG 1**

Country: **KOPRIVNICA**

Signature: **Prayo**

Date: **06-03-2026**

Stamp: **ZAGREB 9-112 20-3 AR**

Postmark: **GRAD KOPRIVNICA ZRINSKI TRG 1 KOPRIVNICA**

Stamp: **RECEIVED 21 Hrvatska d.o.o. 06-03-2026**

Hrvatska pošta Croatian Post Inc. / Hrvatska pošta
ADVICE of receipt/of delivery/of payment
POVRATNICA — Obavijest o prijmu/ručanju/plati P-21/CN 07

Office of posting: **KOPRIVNIČKA** Date of posting: **06-03-2025**

Address of the item: **ROBERTA ŽRINSKI TRG 1 KOPRIVNIČKA**

Nature of the item/vice poštom: **AR RG 95 997 400 6 HR**

Return to: **KOPRIVNIČKA**

Street and no. of item: **ZRINSKI TRG 1**

Locality and country: **KOPRIVNIČKA**

06-03-2025

Hrvatska pošta Croatian Post Inc. / Hrvatska pošta
ADVICE of receipt/of delivery/of payment
POVRATNICA — Obavijest o prijmu/ručanju/plati P-21/CN 07

Office of posting: **KOPRIVNIČKA** Date of posting: **06-03-2025**

Address of the item: **ULINACIĆI D. 203 SANSKA CRKVA**

Nature of the item/vice poštom: **AR RG 95 997 489 9 HR**

Return to: **GRAD KOPRIVNIČKA**

Street and no. of item: **ARANSKI TRG 1**

Locality and country: **KOPRIVNIČKA**

pligacro 06-03-2025

06-03-2025

Hrvatska pošta Croatian Post Inc. / Hrvatska pošta
ADVICE of receipt/of delivery/of payment
POVRATNICA — Obavijest o prijmu/ručanju/plati P-21/CN 07

Office of posting: **KOPRIVNIČKA** Date of posting: **06-03-2025**

Address of the item: **BA HRVATSKA D.O.O. ŽRINSKI TRG 1 KOPRIVNIČKA**

Nature of the item/vice poštom: **AR RG 95 997 483 7 HR**

Return to: **GRAD KOPRIVNIČKA**

Street and no. of item: **ZRINSKI TRG 1**

Locality and country: **KOPRIVNIČKA**

RECEIVED AT HRVATSKA D.O.O. 06-03-2025

06-03-2025

Hrvatska pošta Croatian Post Inc. REPUBLIC OF CROATIA
ADVICE of receipt of delivery of payment
POVRATNICA — Obavijest o prijmu/uručenju/plati P-21/CN 07

Office of posting: **KOPRIVNICA** Date: **08.07.2024**

Address of the item: **INA-INDUSTRIJA KAPRIČIĆ I
 INŽENJER VEČESLAV NAJDELANO
 42000 ZARAD**

Nature of the item/vrata postage:
 Registered
 Insured
 Registered letter
 Registered parcel

Barcode: **AR RG 35997 491 1 BR**

Return to: **GRAD KOPRIVNICA**
 Street and no.: **ZRINSKI TRG 1**
 Locality and country: **KOPRIVNICA**

On 08.07.2024

Hrvatska pošta Croatian Post Inc. REPUBLIC OF CROATIA
ADVICE of receipt of delivery of payment
POVRATNICA — Obavijest o prijmu/uručenju/plati P-21/CN 07

Office of posting: **KOPRIVNICA** Date: **08.07.2024**

Address of the item: **TELECOM
 JAVNA AGENCIJA
 42000 ZARAD**

Nature of the item/vrata postage:
 Registered
 Insured
 Registered letter
 Registered parcel

Barcode: **AR RG 35997 479 7 BR**

Return to: **GRAD KOPRIVNICA**
 Street and no.: **ZRINSKI TRG 1**
 Locality and country: **KOPRIVNICA**

On 08.07.2024

Hrvatska pošta Croatian Post Inc. REPUBLIC OF CROATIA
ADVICE of receipt of delivery of payment
POVRATNICA — Obavijest o prijmu/uručenju/plati P-21/CN 07

Office of posting: **KOPRIVNICA** Date: **08.07.2024**

Address of the item: **OT-OPRNA TELEKOM d.d
 BANI 55A, 42000 ZARAD**

Nature of the item/vrata postage:
 Registered
 Insured
 Registered letter
 Registered parcel

Barcode: **AR RG 35997 478 3 BR**

Return to: **GRAD KOPRIVNICA**
 Street and no.: **ZRINSKI TRG 1**
 Locality and country: **KOPRIVNICA**

On 08.07.2024

KLASA: 350-03/25-01/0003
URBROJ: 2137-1-26-9
Koprivnica, 04.03.2026.

Temeљem članka 11. st. 1. Uredbe o uradskom poslovanju („Narodne novine“, broj 75/21) izdaje se

POTVRDA PRIJEMA

Potvrđuje se da je Upravni odjel za izgradnju grada i komunalno gospodarstvo dana 04.03.2026. zaprimio podnesak Obavijest o javnoj raspravi UPU Domagojeva - Herešinska od GRAD KOPRIVNICA Upravni odjel za prostorno uređenje i zaštitu okoliša, Zrinski trg 1, Koprivnica.

4.6. Dokaz o sudjelovanju u javnom izlaganju

URBANISTIČKI PLAN UREĐENJA „DOMAGOJEVA – HEREŠINSKA“

JAVNA RASPRAVA 6. ožujka 2026. – 4. travnja 2026. godine

POPIS PRISUTNIH

NA JAVNOM IZLAGANJU U KOPRIVNICI, DANA 12. OŽUJKA 2026.

RB	IME I PREZIME	INSTITUCIJA	KONTAKT TEL/MOB	E-MAIL	POTPIS
1.	MIRJANA ŠTEFIĆ	DIZNATICA			
2.	ANĐURA PETAK	GRAD KOPRIVNICA			
3.	ZLATKO FILIPOVIĆ	ZAVOD ZA PROJEKTOVANJE I KONSTRUKCIJE - BILJEŽARSTVO			
4.	JASNA MARČUŠIĆ	GRAD KOPRIVNICA			
5.	MARCO PRETIĆ	GRAD KOPRIVNICA			
6.	ANA KRIŽNJAK	GRAD KOPRIVNICA			
7.	MARJETA PARIŠIĆ	GRAD KOPRIVNICA			
8.	Snježana Matković Strojac	ZAVOD ZA PUKARSTVO			
9.	SASA ČASTAR	-//			
10.	MILAN MATIĆ	-//			
11.					
12.					
13.					
14.					
15.					
16.					
17.					

PROČELNICA

Ana Križnjak, mag.ing.aedif.

ANA KRIŽNJAK
HR-47026466022



Elektronički potpisano: 20.04.2026T10:27:38 (UTC:2026-04-20T08:27:38Z)

Provjera: <https://epotpis.rdd.hr/provjera>

Broj zapisa: 7ea645e0-a44c-4286-aed6-aab873238b2c

