

TUMAČ ZNAKOVA

POSTOJEĆE / PLANIRANO

GRANICE



GRANICA GRADA



GRANICA NASELJA


CESTOVNI PROMET



DRŽAVNA CESTA



KORIDOR BRZE CESTE




TUNEL



ISTOČNA I ZAPADNA OBLAZNICA

ŽELJEZNIČKI PROMET



MEĐUNARODNI ŽELJEZNIČKI KOLODVOR



ŽELJEZNIČKO STAJALIŠTE



ŽELJEZNIČKA PRUGA ZA MEĐUNARODNI PROMET - M201



ŽELJEZNIČKA PRUGA ZA REGIONALNI PROMET - R202



ŽELJEZNIČKI PRIJELAZ U RAZINI



ŽELJEZNIČKI PRIJELAZ U DVIJE RAZINE

POŠTA I TELEKOMUNIKACIJE



POŠTANSKI CENTAR



JEDINICA POŠTANSKE MREŽE



TRANZITNA TELEFONSKA CENTRALA



MJESNA TELEFONSKA CENTRALA



MAGISTRALNI VOD



KORISNIČKI I SPOJNI VOD



SAMOSTOJEĆI ANTENSKI STUP



ELEKTRONIČKA KOMUNIKACIJSKA ZONA ZA SMJEŠTAJ SAMOSTOJEĆIH ANTENSKIH STUPOVA RADIJUSA 500, 750, 1000 I 1500 METARA



OPTIČKI KABEL

OBJEKTI, MIKROVALNE VEZE




ODAŠILJAČKI OBJEKT



KORIDOR MIKROVALNE VEZE

REPUBLIKA HRVATSKA
KOPRIVNIČKO-KRIZEVAČKA ŽUPANIJA

III. IZMJENE I DOPUNE PROSTORNOG PLANA
UREĐENJA GRADA KOPRIVNICE



KARTOGRAFSKI PRIKAZ 2.1.
INFRASTRUKTURNI SUSTAVI: PROMET,
POŠTA I TELEKOMUNIKACIJE



0 500 1.000 2.000 3.000 4.000 m

Županija: KOPRIVNIČKO-KRIZEVAČKA Grad: KOPRIVNICA	
Naziv Prostornog plana: III. IZMJENE I DOPUNE PROSTORNOG PLANA UREĐENJA GRADA KOPRIVNICE	
Faza izrade Prostornog plana: KONAČNI PRIJEDLOG	
Naziv kartografskog prikaza: INFRASTRUKTURNI SUSTAVI: PROMET, POŠTA I TELEKOMUNIKACIJE	
Broj kartografskog prikaza: 2.1.	Mjerilo kartografskog prikaza: 1:25.000
Odluka o izradi Prostornog plana (službeni glasnik): „Glasnik Grada Koprivnice“, broj 1/21 Datum: 28.02.2021.	
Odluka predstavničkog tijela o donošenju Prostornog plana (službeni glasnik): „Glasnik Grada Koprivnice“, broj Datum: Datum sjednice:	
Javna rasprava (datum objave): mrežne stranice Grada Koprivnice i MPUG/DI 11.03.2024.; „Večernji list“ 12.03. 2024.; Glas Podravine i Prigorja 15. 03. 2024.	
Javni uvid održan: Od: 21. 03. 2024. Do: 19. 04. 2024.	
Pečat tijela odgovornog za provođenje javne rasprave:	
Odgovorna osoba za provođenje javne rasprave: Jasna Markušić , dipl. ing. građ.	
(ime, prezime i potpis)	
Sukladno članku 107. stavak 4. Zakona o prostornom uređenju („Narodne novine“, broj 153/13, 65/17, 114/18, 39/19 i 98/19), nije potrebno pribaviti mišljenje u pogledu usklađenosti ovoga Plana s Prostornim planom Koprivničko-krizevačke županije (Službeni glasnik Koprivničko-krizevačke županije, broj 8/01, 5/04 – ispravak, 9/04 – vjerodostojno tumačenje, 8/07., 13/12., 5/14., 3/21., 6/21. – pročišćeni tekst 36/22 i 3/23 – pročišćeni tekst) s obzirom da je stručni izradivač Zavod za prostorno uređenje Koprivničko-krizevačke županije.	
Pravna osoba/tijelo koje je izradio Prostorni plan:	
ZAVOD ZA PROSTORNO UREĐENJE KOPRIVNIČKO-KRIZEVAČKE ŽUPANIJE	
Pečat pravne osobe/tijela koje je izradio Prostorni plan:	Odgovorna osoba: Zlatko Filipović , dipl. ing. arh., ovl. arh.
(ime, prezime i potpis)	
Odgovorni voditelj izrade Prostornog plana: Zlatko Filipović , dipl. ing. arh., ovl. arh. urb. A-U 257	
Stručni tim u izradi Prostornog plana: 1. Maja Ban , mag. geogr. 2. Saša Cestar , dipl. ing. prom. 3. Jelena Kovač , dipl. ing. građ., ovl. ing. građ. G 5278 4. Martina Lauš , mag. ing. arch., ovl. arh. urb. A-U 56 5. Blaženka Luksić , dipl. ing. arh., ovl. arh. urb. A-U 35 6. Snježana Marković Sirovec , mag. ing. arch., ovl. arh. urb. A-U 9 7. mr. sc. Mladen Matica	
Pečat predstavničkog tijela:	Predsjednik predstavničkog tijela: Ivan Pal , prof.
(ime, prezime i potpis)	
Istovjetnost ovog Prostornog plana s izvornikom ovjerava:	Pečat nadležnog tijela: (ime, prezime i potpis)