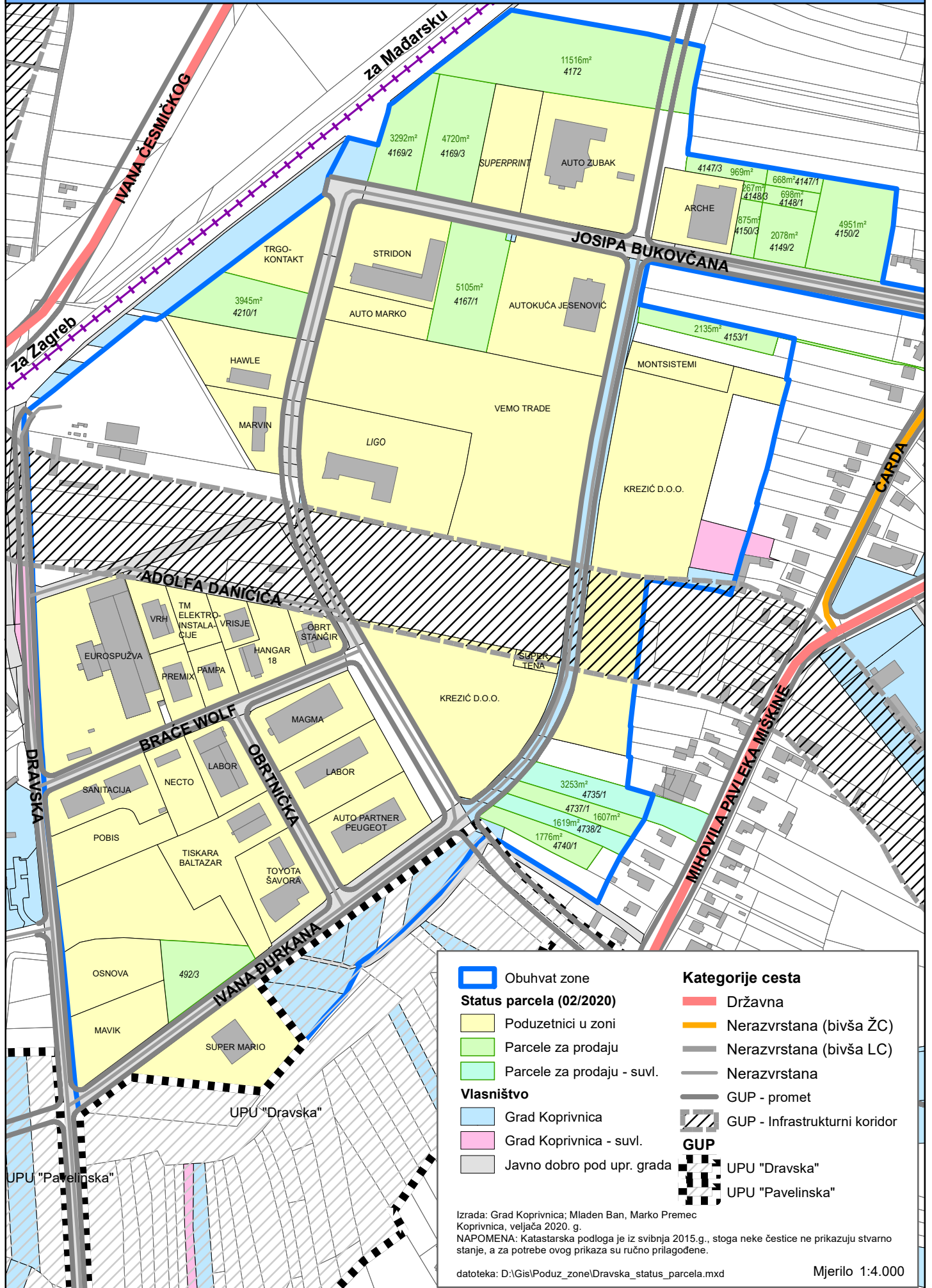

















POSLOVNA ZONA DRAVSKA



- | | |
|--|---|
|  Obuhvat zone | Kategorije cesta |
| Status parcela (02/2020) |  Državna |
|  Poduzetnici u zoni |  Nerazvrstana (bivša ŽC) |
|  Parcele za prodaju |  Nerazvrstana (bivša LC) |
|  Parcele za prodaju - suvl. |  Nerazvrstana |
| Vlasništvo |  GUP - promet |
|  Grad Koprivnica |  GUP - Infrastruktorni koridor |
|  Grad Koprivnica - suvl. |  UPU "Dravska" |
|  Javno dobro pod upr. grada |  UPU "Pavelinska" |
| | GUP |

Izrada: Grad Koprivnica: Mladen Ban, Marko Premec
Koprivnica, veljača 2020. g.
NAPOMENA: Katastarska podloga je iz svibnja 2015.g., stoga neke čestice ne prikazuju stvarno stanje, a za potrebe ovog prikaza su ručno prilagođene.

datoteka: D:\Gis\Poduz_zone\Dravska_status_parcela.mxd

Mjerilo 1:4.000