














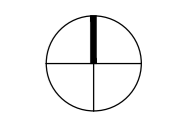
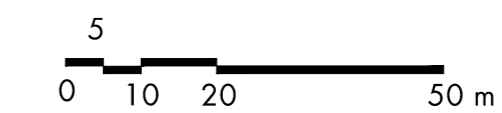
**LEGENDA**

-  GRANICA OBUHVATA UPU
-  BROJ I GRANICA POSTOJEĆE KATASTARSKE ČESTICE
-  KATASTARSKI EVIDENTIRANE GRADEVINE
-  GRANICA I BROJ GRAĐEVNE ČESTICE
-  POSTOJEĆA CESTA
-  PLANIRANA CESTA
-  PJEŠAČKE I BICIKLISTIČKE STAZE UNUTAR ULIČNOG KORIDORA
-  ZELENE POVRŠINE UNUTAR ULIČNOG KORIDORA
-  ZELENA POVRŠINA - ZAŠTITNA ZELENA POVRŠINA
-  ZABRANA GRADNJE DO PRIPAJANJA SUSJEDNOJ ČESTICI
-  ZABRANA GRADNJE ZGRADA I POSTAVE NADZEMNIH OBJEKATA INFRASTRUKTURE
-  MOGUĆNOST OBJEDINJAVANJA GRAĐEVNIH ČESTICA
-  ULIČNI KORIDOR S NUMERIČKOM OZNAKOM

PODRUČJE OBUHVATA UPU NALAZI SE UNUTAR III. ZONE SANITARNE ZAŠTITE IZVORIŠTA "LIPOVEC"  
 "Službeni glasnik Koprivničko - križevačke županije" broj 9/15

PODRUČJE OBUHVATA UPU NE NALAZI SE UNUTAR PODRUČJA ZAŠTIĆENIH PREMA ZAKONU O ZAŠTITI PRIRODE NITI UNUTAR EKOLOŠKE MREŽE

UNUTAR PODRUČJA OBUHVATA UPU NEMA UTVRĐENIH ARHEOLOŠKIH NALAZIŠTA NITI REGISTRIRANIH KULTURNIH DOBARA



ISTOVJETAN IZVORNIKU

ŽUPANIJA <b>KOPRIVNIČKO - KRIŽEVAČKA ŽUPANIJA</b>	GRAD <b>KOPRIVNICA</b>
NAZIV URBANISTIČKOG PLANA: <b>URBANISTIČKI PLAN UREĐENJA "PRI SV. MAGDALENI I"</b>	
NAZIV KARTOGRAFSKOG PRIKAZA: <b>UVJETI KORIŠTENJA, UREĐENJA I ZAŠTITE POVRŠINA</b>	
BROJ KARTOGRAFSKOG PRIKAZA: <b>3.</b>	MJERILO KARTOGRAFSKOG PRIKAZA: <b>1:1000</b>
ODLUKA O IZRADI URBANISTIČKOG PLANA UREĐENJA: <b>GLASNIK GRADA KOPRIVNICE BR. 1/17</b>	ODLUKA PREDSTAVNIČKOG TIJELA O DONOŠENJU PLANA: <b>GLASNIK GRADA KOPRIVNICE BR. 10/18</b>
OBJAVA JAVNE RASPRAVE: <b>"VEČERNJI LIST" OD 20.06.2018.</b>	JAVNI UVID ODRŽAN: <b>OD 28.06.2018. DO 27.07.2018.</b>
PEČAT TIJELA ODGOVORNOG ZA PROVOĐENJE JAVNE RASPRAVE:	ODGOVORNA OSOBA ZA PROVOĐENJE JAVNE RASPRAVE:  Sandra Petak - Samardžić, dipl.ing.arh. (ime, prezime i potpis)
PRAVNA OSOBA KOJA JE IZRADILA PLAN: <b>URBIA d.o.o. Čakovec</b>	I. G. Kovačića 10, Čakovec; tel. 040/373 400
PEČAT PRAVNE OSOBE KOJA JE IZRADILA PLAN:	ODGOVORNI VODITELJ:  ovlaštena arhitektica urbanistica: Vesna Makovec, dipl.ing.arh.
direktor: Vesna Makovec, dipl.ing.arh.	
BROJ PLANA: <b>UPU - 01/2017</b>	DATUM: <b>12/2018</b>
STRUČNI TIM U IZRADI PLANA: 1. V. Makovec, dipl.ing.arh. 2. B. Perhoč, dipl.ing.arh. 3. I. Perhoč, mag.ing.arh. i urb. 4. B. Balent, struč.spec.ing.aedif.	5. N. Kerovec, bacc.ing.evol.sust. 6. M. Bakac, dipl.oec. 7. M. Štefanić, dipl.iur.
PEČAT PREDSTAVNIČKOG TIJELA:	PREDSJEDNIK PREDSTAVNIČKOG TIJELA:  Ivan Pal, prof. (ime, prezime i potpis)
ISTOVJETNOST OVOG PROSTORNOG PLANA S IZVORNIKOM OVIJERAVA:	PEČAT:  (ime, prezime i potpis)