


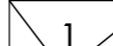
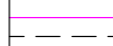
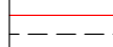







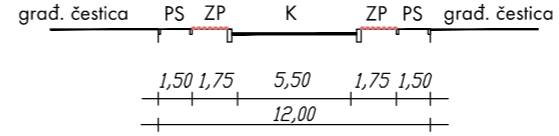
**LEGENDA**

-  GRANICA OBUHVATA UPU
-  BROJ I GRANICA POSTOJEĆE KATASTARSKE ČESTICE
-  KATASTARSKI EVIDENTIRANE GRADEVINE
-  GRANICA I BROJ GRADEVNE ČESTICE
-  POSTOJEĆA CESTA
-  PLANIRANA CESTA
-  PJEŠAČKE I BICIKLISTIČKE STAZE UNUTAR ULIČNOG KORIDORA
-  ZELENE POVRŠINE UNUTAR ULIČNOG KORIDORA
-  ZELENA POVRŠINA - JAVNA ZELENA POVRŠINA - JAVNI PARK
-  ZELENA POVRŠINA - ZAŠTITNA ZELENA POVRŠINA
-  ULIČNI KORIDOR S NUMERIČKOM OZNAKOM

NEOBAVEZNI PRIJEDLOZI KARAKTERISTIČNOG POPREČNOG PROFILA CESTE

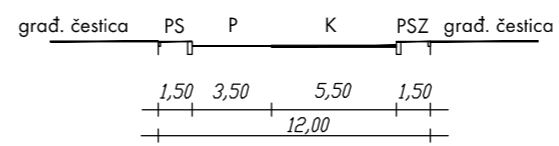
**UK1**

- presjek 1-1



**UK1 i UK2**

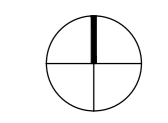
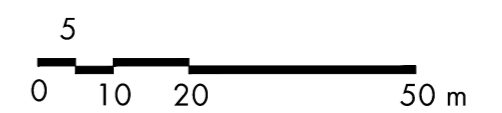
- presjek 2-2



- K kolnik
- P parkiralište sa zaštitnom površinom
- PS pješačka staza
- ZP zelena površina
- PSZ pješačka staza sa zaštitnom površinom

**NAPOMENA:**

- ULIČNI KORIDORI NE MOGU IMATI MANJU ŠIRINU OD UTVRĐENE PARCELACIJOM U GRAFIČKOM DIJELU UPU.
- ULIČNI KORIDORI SE MOGU PROJEKTIRATI I IZVODITI SEGMENTNO U ODNOSU NA UTVRĐENU DUŽINU I U ONOSU NA PREDVIĐENO OPREMANJE.
- PROJEKTOM JE IZ TEHNIČKIH RAZLOGA MOGUĆE SMANJITI ŠIRINU ZELENE POVRŠINE UNUTAR KORIDORA ULICA, A IZUZETNO, UKOLIKO JE ŠIRINA ČESTICE PROMETNICE NEDOVOLJNA ZA KVALITETNO TEHNIČKO RJEŠENJE I UKINUTI ZELENU POVRŠINU IZMEĐU PLOČNIKA I KOLNIKA.



**PRIJEDLOG PLANA ZA JAVNU RASPRAVU**

ŽUPANIJA <b>KOPRIVNIČKO - KRIŽEVAČKA ŽUPANIJA</b>	GRAD <b>KOPRIVNICA</b>
NAZIV URBANISTIČKOG PLANA: <b>URBANISTIČKI PLAN UREĐENJA "PRI SV. MAGDALENI I"</b>	
NAZIV KARTOGRAFSKOG PRIKAZA: <b>PLAN INFRASTRUKTURE - PROMETNA MREŽA</b>	
BROJ KARTOGRAFSKOG PRIKAZA: <b>2.1.</b>	MJERILO KARTOGRAFSKOG PRIKAZA: <b>1:1000</b>
ODLUKA O IZRADI URBANISTIČKOG PLANA UREĐENJA: <b>GLASNIK GRADA KOPRIVNICE BR. 1/17</b>	ODLUKA PREDSTAVNIČKOG TIJELA O DONOŠENJU PLANA:
OBJAVA JAVNE RASPRAVE:	JAVNI UVID ODRŽAN:
PEČAT TIJELA ODGOVORNOG ZA PROVOĐENJE JAVNE RASPRAVE:	ODGOVORNA OSOBA ZA PROVOĐENJE JAVNE RASPRAVE:  Sandra Petak - Samardžić, dipl.ing.arh. (ime, prezime i potpis)
PRAVNA OSOBA KOJA JE IZRADILA PLAN: <b>URBIA d.o.o. Čakovec</b>	I. G. Kovačića 10, Čakovec; tel. 040/373 400
PEČAT PRAVNE OSOBE KOJA JE IZRADILA PLAN:	ODGOVORNI VODITELJ:  ovlaštena arhitektica urbanistica: Vesna Makovec, dipl.ing.arh.
direktor: Vesna Makovec, dipl.ing.arh.	
BROJ PLANA: <b>UPU - 01/2017</b>	DATUM: <b>6/2018</b>
STRUČNI TIM U IZRADI PLANA: 1. V. Makovec, dipl.ing.arh. 2. B. Perhoč, dipl.ing.arh. 3. I. Perhoč, mag.ing.arh. 4. B. Balent, struč.spec.ing.aedif.	5. N. Kerovec, bacc.ing.evol.sust. 6. M. Bakac, dipl.oec. 7. M. Štefanić, dipl.iur.
PEČAT PREDSTAVNIČKOG TIJELA:	PREDSEDNIK PREDSTAVNIČKOG TIJELA:  (ime, prezime i potpis)
ISTOVJETNOST OVOG PROSTORNOG PLANA S IZVORNIKOM OVIJERAVA:  (ime, prezime i potpis)	PEČAT: