

II. EVIDENCIJA POSTUPKA IZRADE I DONOŠENJA UPU

1. Odluka o izradi Urbanističkog plana uređenja „Pri Sv. Magdaleni I“ Klasa: 350-02/17-01/0002 Ur.broj: 2137/01-06-02/10-17-4, Koprivnica, 14.03.2017., objavljena u „Glasniku Grada Koprivnice“ br. 1/17
2. Projektni zadatak Urbanističkog plana uređenja „Pri Sv. Magdaleni I“, Klasa: 350-02/17-01/0002 Ur.broj: 2137/01-06-02/10-17-25, Koprivnica, 22.08.2017.
3. Obavijest o izradi Urbanističkog plana uređenja „Pri Sv. Magdaleni I“ za javnost
 - Web - stranica Hrvatskog zavoda za prostorni razvoj
 - Web - stranica Grada Koprivnice
4. Popis zatraženih zahtjeva javnopravnih tijela
5. Zaprimljeni zahtjevi tijela s javnim ovlastima:
 - Ministarstvo unutarnjih poslova, Policijska uprava Koprivničko - križevačka, Služba zajedničkih i upravnih poslova
 - Ministarstvo zaštite okoliša i energetike, Zagreb
 - Hrvatske vode, Vodnogospodarski odjel za Muru i gornju Dravu, Varaždin
 - Zavod za prostorno uređenje Varaždinske županije
 - Hrvatska regulatorna agencija za mrežne djelatnosti, Zagreb
 - VMO Brežanec, Koprivnica
6. Ostali zaprimljeni zahtjevi:
 - IGMA d.o.o. Koprivnica
7. Odgovor na očitovanje o zaprimljenim materijalima za izradu UPU „Pri Sv. Magdaleni I“ od 24.11.2017.“, Klasa: 350-02/17-01/0002 Ur.broj: 2137/01-06-02/10-17-40, Koprivnica, 04.12.2017.
8. Dopis o dostavi Nacrta prijedloga Urbanističkog plana uređenja „Pri Sv. Magdaleni I“ za prezentaciju
9. Obavijest o održavanju prezentacije nacrta prijedloga Urbanističkog plana uređenja „Pri Sv. Magdaleni I“ za javnost
 - Web - stranica Grada Koprivnice
10. Očitovanje na Nacrt prijedloga Urbanističkog plana uređenja „Pri Sv. Magdaleni I“
11. Odluka kojom se utvrđuje da nije potrebno provesti stratešku procjenu utjecaja na okoliš za Urbanističkog plana uređenja „Pri Sv. Magdaleni I“ Klasa: 351-01/17-01/0010 Ur.broj: 2137/01-07-01/4-18-19, Koprivnica, 12.06.2018.

URBANISTIČKI PLAN UREĐENJA „PRI SV. MAGDALENI I“
IV. Obrazloženje – Evidencija postupka izrade i donošenja UPU
PRIJEDLOG ZA JAVNU RASPRAVU

GLASNIK GRADA KOPRIVNICE • Broj 1 • 20. ožujka 2017.

prijedloga Plana je 15 dana,
- rok za dostavu izvornika Plana je 15 dana od dana objave Odluke o donošenju Plana u Glasniku Grada Koprivnice,
- objava pročišćenog teksta odredbi za provedbu Plana u roku 30 dana.
Rokovi iz stavka 1. ovog članka iz opravdanih se razloga mogu produljiti, uz suglasnost nositelja izrade i izrađivača.

**XI. IZVORI FINANCIRANJA IZRADE
PROSTORNOG PLANA**

Članak 13.

Izvor financiranja Plana je dijelom osiguran u Proračunu Grada Koprivnice za 2017. godinu, uz mogućnost financiranja od strane predlagatelja izmjena i dopuna Plana.

XII. ZAVRŠNE ODREDBE

Članak 14.

Javnopravna tijela te drugi sudionici iz članka 11. ove Odluke u izradi Plana moraju u svojim zahtjevima navesti odredbe propisa, sektorskih strategija, planove, studija i drugih dokumenata propisanih posebnim zakonima na kojima se temelje zahtjevi. Ako to nije učinjeno nositelj izrade takve zahtjeve nije dužan uzeti u obzir, ali je to dužan posebno obrazložiti.

Ako javnopravna tijela te drugi sudionici iz članka 11. ove Odluke ne dostave svoje zahtjeve u roku određenom u članku 12. ove Odluke, smatrat će se da zahtjeva nema, ali se u tom slučaju uzimaju u obzir uvjeti koji su od utjecaja na Plan prema odgovarajućem posebnom propisu i/ili dokumentu.

Ukoliko tijekom izrade Plana stupi na snagu pravilnik iz članka 56. stavka 3. ZPU, izrađivač se dužan pridržavati odredbi istog.

Članak 15.

Na području unutar granica obuhvata Plana, ne zabranjuje se izdavanje akata za gradnju, tijekom izrade i donošenja ovog Plana.

Sve izmjene i dopune odnose se na tekstualni i grafički dio Plana.

Članak 16.

Grad Koprivnica, Upravni odjel za izgradnju grada i prostorno uređenje kao nositelj izrade obvezuje se:

- sukladno članku 86. stavku 5. ZPU

dostaviti ovu Odluku Hrvatskom zavodu za prostorni razvoj,

- sukladno članku 88. stavku 1. ZPU obavijestiti javnost o izradi Plana na mrežnoj stranici Grada Koprivnice (www.koprivnica.hr) i kroz informacijski sustav putem Hrvatskog zavoda za prostorni razvoj,

- sukladno članku 90. stavku 1. ZPU dostaviti po jedan primjerak Odluke javnopravnim tijelima te drugim sudionicima u izradi Plana utvrđenima u članku 11. Odluke.

- dostaviti Plan Zavodu za prostorno uređenje Koprivničko-križevačke županije te Ministarstvu graditeljstva i prostornoga uređenja sukladno članku 112. stavku 1. i stavku 3.

Članak 17.

Ova Odluka stupa na snagu osmi dan od dana objave u «Glasniku Grada Koprivnice».

GRADSKO VIJEĆE
GRADA KOPRIVNICE

KLASA: 350-02/16-01/0001
URBROJ: 2137/01-06-02/10-17-1
Koprivnica, 14. ožujka 2017.

PRESJEDNIK:
Zoran Gošek, dipl. ing., v.r.

2330.

Na temelju članka 86., 113. i 198. Zakona o prostornom uređenju («Narodne novine» broj 153/13.), članka 76. Generalnog urbanističkog plana Koprivnice («Glasnik Grada Koprivnice» 4/08, 5/08, 7/14 i 1/15 – pročišćeni tekst) i članka 40. Statuta Grada Koprivnice («Glasnik Grada Koprivnice» broj 4/09., 1/12. i 1/13. i 3/13.- pročišćeni tekst) Gradsko vijeće Grada Koprivnice na 31. sjednici održanoj 14. ožujka 2017. godine, donijelo je

**ODLUKU
o izradi Urbanističkog plana uređenja
«Pri Sv. Magdaleni I»**

I. OPĆE ODREDBE

Članak 1.

Odlukom o izradi Urbanističkog plana uređenja «Pri Sv. Magdaleni I» (u daljnjem tekstu Odluka) pokreće se postupak izrade Urbanističkog plana uređenja «Pri Sv. Magdaleni I».

URBANISTIČKI PLAN UREĐENJA „PRI SV. MAGDALENI I“
IV. Obrazloženje – Evidencija postupka izrade i donošenja UPU
PRIJEDLOG ZA JAVNU RASPRAVU

GLASNIK GRADA KOPRIVNICE • Broj 1 • 20. ožujka 2017.

Članak 2.

Ovom Odlukom utvrđuje se pravna osnova za izradu i donošenje Urbanističkog plana uređenja «Pri Sv. Magdaleni I» (u daljnjem tekstu: Plan), razlozi donošenja Plana; obuhvat Plana; sažeta ocjena stanja u obuhvatu Plana; ciljevi i programska polazišta Plana; popis sektorskih strategija, planova, studija i drugih dokumenata propisanih posebnim zakonima kojima, odnosno u skladu s kojima se utvrđuju zahtjevi za izradu Plana; način pribavljanja stručnih rješenja Plana; popis javnopravnih tijela određenih posebnim propisima koji daju zahtjeve za izradu Plana te drugih sudionika korisnika prostora koji trebaju sudjelovati u izradi Plana; planirani rok za izradu Plana, odnosno njegovih pojedinih faza te izvori financiranja izrade Plana.

**II. PRAVNA OSNOVA ZA IZRADU
I DONOŠENJE PLANA**

Članak 3.

Pravna osnova za izradu i donošenje Plana je članak 76. Generalnog urbanističkog plana Koprivnice («Glasnik Grada Koprivnice» broj 4/08, 5/08, 7/14 i 1/15 – pročišćeni tekst)(u daljnjem tekstu GUP) i odredbe Zakona o prostornom uređenju («Narodne novine» broj 153/13) (u daljnjem tekstu ZPU).

III. RAZLOZI ZA DONOŠENJE PLANA

Članak 4.

Osnovni razlozi za izradu i donošenje Plana su:

- zaprimljene inicijative za izradu Plana,
- uređenje neuređenog građevinskog zemljišta,
- osiguranje mjera provedbe Generalnog urbanističkog plana Koprivnice,
- povećanje razine urbaniziranosti,
- usklađenje Plana sa svim izvedenim i planiranim infrastrukturnim zahvatima,
- definiranje prometnih površina i uvjeta gradnje prometnih i infrastrukturnih sustava i građevina,
- analiza mogućnosti, namjene i odredbi za provođenje unutar obuhvata Plana.

IV. OBUHVAT PLANA

Članak 5.

Obuhvat Plana utvrđen je GUP-om Koprivnice te se povećava na okolne prometne površine uz obuhvat, predviđene GUP-om.

**V. SAŽETA OCJENA STANJA
U OBUHVATU PLANA**

Članak 6.

U obuhvatu Plana potrebno je sagledati prostorno planska rješenja koja će osim uređenja neuređenog građevinskog područja sagledati širi prostor (rubne pristupne prometnice) kako bi se osigurao kontinuirani prostorni razvoj.

**VI. CILJEVI I PROGRAMSKA
POLAZIŠTA PLANA**

Članak 7.

Osnovni cilj Plana je olakšati i pojednostaviti primjenu te provedbu dokumenata prostornog uređenja, uskladiti odredbe Plana sa zakonskom i podzakonskom regulativom i drugim dokumentima koji se odnose na područje Koprivnice. Prema zaprimljenim inicijativama za izmjenu Plana uočena je potreba usuglašavanja javnog interesa s potrebama korisnika prostora i građevinskog zemljišta, a sve u skladu s temeljnim dugoročnim ciljevima prostornog razvitka te uređenja prostora utvrđenih Planom.

- Ciljevi i programska polazišta temelje se na:
1. povećanje kvalitete života i razine urbaniziranosti gradskog područja za koji je predviđena izrada Plana
 2. provjeri mogućnosti ugradnje zaprimljenih inicijativa za izradu Plana koje nisu u suprotnosti s javnim interesom
 3. uređenju istočnog dijela obuhvata primjereno na planiranu buduću društvenu namjenu nasuprot prometnice uz istočni obuhvat Plana
 4. usklađivanju granica pojedinih namjena te usklađivanje odredbi za provođenje (urbanih pravila) u skladu sa planiranim potrebama
 5. usklađivanju Plana s odredbama prostornih planova šireg područja
 6. definiranju prometnih površina i uvjeta gradnje prometnih i infrastrukturnih sustava i građevina, za sve vrste prometa
 7. definiranju odredbi kojima se omogućuje gradnja i uporaba obnovljivih izvora energije te povećanje energetske učinkovitosti građevina

URBANISTIČKI PLAN UREĐENJA „PRI SV. MAGDALENI I“
IV. Obrazloženje – Evidencija postupka izrade i donošenja UPU
PRIJEDLOG ZA JAVNU RASPRAVU

GLASNIK GRADA KOPRIVNICE • Broj 1 • 20. ožujka 2017.

8. ostalom, ovisno o nastalim promjenama vezano za izmjene GUP-a i zahtjevima nositelja izrade.

VII. POPIS SEKTORSKIH STRATEGIJA, PLANOVA, STUDIJA I DRUGIH DOKUMENATA PROPISANIH POSEBNIM ZAKONIMA KOJIMA, ODNOSNO U SKLADU S KOJIMA SE UTVRBUJU ZAHTJEVI ZA IZRADU PLANA

Članak 8.

Za izradu Plana nema potrebe za posebnim sektorskim strategijama, planovima i studijama osim zahtjeva koja će dati javnopravna tijela sukladno ZPU, jer su uvjeti za predviđenu izradu i donošenje Plana utvrđene u odredbama za provođenje važećih planova širih područja i posebnim propisima. Jedan od postupaka koji će se provesti prilikom izrade Plana je postupak ocjene o potrebi strateške procjene utjecaja Plana na okoliš, sukladno članku 66. Zakona o zaštiti okoliša («Narodne novine» broj 80/13, 153/13 i 78/15), odnosno članku 86. stavku 3. ZPU.

Koristiti će se katastarske i topografske te ortofoto podloge Državne geodetske uprave.

VIII. NAČIN PRIBAVLJANJA STRUČNIH RJEŠENJA ZA IZRADU PLANA

Članak 9.

Za izradu Plana ne predviđa se izrada varijantnih stručnih rješenja od strane više izrađivača.

Za izradu Plana koristiti će se trenutno važeće podloge od nadležnog tijela, a to su digitalna katastarska podloga (DKP), nova ortofoto podloga (DOF), topografska karta (TK 25).

Članak 10.

Plan će se pribaviti odabirom najpovoljnije ponude sukladno Zakonu o javnoj nabavi, a u skladu s uvjetima koji će biti specificirani u dokumentaciji za nadmetanje.

IX. POPIS JAVNOPRAVNIH TIJELA ODREĐENIH POSEBNIM PROPISIMA KOJA DAJU ZAHTJEVE ZA IZRADU PROSTORNOG PLANA TE DRUGIH SUDIONIKA KORISNIKA PROSTORA KOJI TREBAJU SUDJELOVATI U IZRADI PROSTORNOG PLANA

Članak 11.

U postupku izrade Plana, tražiti će se sudjelovanje i podaci, planske smjernice i drugi propisani dokumenti javnopravnih tijela te drugih sudionika čije je sudjelovanje propisano zakonom ili drugim propisima odnosno čije se sudjelovanje pokaže potrebnim od kojih će se tražiti zahtjevi prema članku 90. ZPU i to od:

1. Ministarstva zaštite okoliša i energetike, Radnička cesta 80, 10000 Zagreb,

2. Ministarstva kulture, Uprava za zaštitu kulturne baštine, Konzervatorski odjel u Bjelovaru, Trg Eugena Kvaternika 6, 43000 Bjelovar

3. Ministarstva unutarnjih poslova, Policijska uprava Koprivničko-križevačka, Služba zajedničkih i upravnih poslova, Trg Eugena Kumičića 18, 48000 Koprivnica,

4. Ministarstva zdravstva, uprava za unaprjeđenje zdravlja, sektor županijske sanitarne inspekcije i pravne podrške, služba županijske sanitarne inspekcije, PJ Odjel za sjeverozapadnu Hrvatsku, Ispostava Koprivnica, Ulica Antuna Nemčića 5, 48000 Koprivnica,

5. HAKOM-a, Hrvatska regulatorna agencija za mrežne djelatnosti, Roberta Frangeša Mihanovića 9, 10000 Zagreb,

6. Hrvatskih voda, Vodnogospodarski odjel za Muru i gornju Dravu, Međimurska 26b, 42000 Varaždin,

7. HEP-ODS Hrvatske elektroprivrede, Operater distribucijskog sustava d.o.o. Elektra Koprivnica, Hrvatske državnosti 32, 48000 Koprivnica,

8. Državne uprave za zaštitu i spašavanje, Područni ured za zaštitu i spašavanje Koprivnica, Ulica hrvatske državnosti 7, 48000 Koprivnica,

9. Državne geodetske uprave, Područni ured za katastar Koprivnica, Hrvatske državnosti 5a, 48000 Koprivnica,

10. Državnog zavoda za statistiku, Područna jedinica za Varaždinsku, Koprivničko-križevačku i Međimursku županiju, Ispostava Koprivnica, Ul. Antuna Nemčića 5, 48000 Koprivnica

11. Zavoda za prostorno uređenje Koprivničko-križevačke županije, Ul. Antuna Nemčića 5, 48000 Koprivnica,

12. Koprivničko-križevačke županije, Ul.

URBANISTIČKI PLAN UREĐENJA „PRI SV. MAGDALENI I“
IV. Obrazloženje – Evidencija postupka izrade i donošenja UPU
PRIJEDLOG ZA JAVNU RASPRAVU

GLASNIK GRADA KOPRIVNICE • Broj 1 • 20. ožujka 2017.

Antuna Nemčića 5, 48000 Koprivnica,
13. Koprivničko-križevačke županije,
Upravnog odjela za prostorno uređenje, gradnju,
zaštitu okoliša i prirode, Odsjek za zaštitu okoliša
i zaštitu prirode, Ul. Antuna Nemčića 5, 48000
Koprivnica

14. Koprivnica plina - distribucija plina
d.o.o., Mosna 15, 48000 Koprivnica,

15. Koprivničkih voda d.o.o., Mosna 15a,
48000 Koprivnica,

16. Gradskog komunalnog poduzeća
Komunalac d.o.o., Mosna 15, 48000 Koprivnica,

17. Grada Koprivnice, Zrinski trg 1,
Koprivnica

18. Mjesnog odbora u obuhvatu Plana: MO
«Brežanec».

**X. PLANIRANI ROK ZA IZRADU
PROSTORNOG PLANA, ODNOSNO
NJEGOVIH POJEDINIH FAZA I ROK ZA
PRIPREMU ZAHTJEVA ZA IZRADU
PROSTORNOG PLANA TIJELA I OSOBA
ODREĐENIH POSEBNIM PROPISIMA
AKO JE TAJ ROK DUŽI
OD TRIDESET DANA.**

Članak 12.

Za izradu Plana određuju se sljedeći rokovi:
- rok za pripremu zahtjeva javnopravnih
tijela te drugih sudionika iz članka 11. ove Odluke
je 15 dana od dana dostave ove Odluke,

- rok za izradu Nacrta prijedloga: 45 dana od
dana dostave zahtjeva javnopravnih tijela iz
članka 11. ove odluke

- prezentacija nacrta prijedloga Plana
javnosti i javnopravnim tijelima iz čl. 11. ove
odluke 5 dana

- rok za izradu prijedloga plana je 10 dana,

- rok za javnu raspravu je 15 dana,

- rok za pripremu izvješća o javnoj raspravi
je 15 dana,

- rok za izradu Nacrta konačnog prijedloga
Plana je 15 dana od dana izrade izvješća o javnoj
raspravi,

- rok za izradu i utvrđivanje Konačnog
prijedloga Plana je 15 dana,

- rok za dostavu izvornika Plana je 15 dana
od dana objave Odluke o donošenju Plana u
Glasniku Grada Koprivnice,

- objava pročišćenog teksta odredbi za
provedbu Plana u roku 30 dana.

Rokovi iz stavka 1. ovog članka iz
opravdanih se razloga mogu produžiti, uz
suglasnost nositelja izrade i izradivača.

**XI. IZVORI FINANCIRANJA IZRADA
PROSTORNOG PLANA**

Članak 13.

Izradu Plana financirati će zainteresirani
inicijator izrade Plana.

Sukladno članku 167. ZPU izrada Plana
financirati će se sklapanjem Ugovora o
financiranju uređenja građevinskog zemljišta s
trgovačkim društvom IGMA d.o.o., a koji će se
objaviti u Glasniku Grada Koprivnice. Nositelj
izrada Plana je Grad Koprivnica, a izrada će se
provoditi sukladno propisima o javnoj nabavi.

XII. ZAVRŠNE ODREDBE

Članak 14.

Javnopravna tijela te drugi sudionici iz
članka 11. ove Odluke u izradi Plana moraju u
svojim zahtjevima navesti odredbe propisa,
sektorskih strategija, planove, studija i drugih
dokumenata propisanih posebnim zakonima na
kojima se temelje zahtjevi. Ako to nije učinjeno
nositelj izrade takve zahtjeva nije dužan uzeti u
obzir, ali je to dužan posebno obrazložiti.

Ako javnopravna tijela te drugi sudionici iz
članka 11. ove Odluke ne dostave svoje zahtjeve
u roku određenom u članku 12. ove Odluke,
smatrat će se da zahtjeva nema, ali se u tom
slučaju uzimaju u obzir uvjeti koji su od utjecaja
na Plan prema odgovarajućem posebnom
propisu i/ili dokumentu.

Ukoliko tijekom izrade Plana stupi na snagu
pravilnik iz članka 56. stavka 3. ZPU, izradivač se
dužan pridržavati odredbi istog.

Članak 15.

Na području unutar granica obuhvata Plana,
ne zabranjuje se izdavanja akata za gradnju,
tijekom izrade i donošenja ovog Plana.

Sve odredbe odnose se na tekstualni i
grafički dio Plana.

Članak 16.

Grad Koprivnica, Upravni odjel za izgradnju
grada i prostorno uređenje kao nositelj izrade
obvezuje se:

- sukladno članku 86. stavku 5. ZPU
dostaviti ovu Odluku Hrvatskom zavodu za
prostorni razvoj,

- sukladno članku 88. stavku 1. ZPU
obavijestiti javnost o izradi Plana na mrežnoj
stranici Grada Koprivnice (www.koprivnica.hr) i
kroz informacijski sustav putem Hrvatskog

URBANISTIČKI PLAN UREĐENJA „PRI SV. MAGDALENI I“
IV. Obrazloženje – Evidencija postupka izrade i donošenja UPU
PRIJEDLOG ZA JAVNU RASPRAVU

GLASNIK GRADA KOPRIVNICE • Broj 1 • 20. ožujka 2017.

zavoda za prostorni razvoj,
- sukladno članku 90. stavku 1. ZPU dostaviti po jedan primjerak Odluke javnopravnim tijelima te drugim sudionicima u izradi Plana utvrđenima u članku 11. Odluke.
- dostaviti Plan Zavodu za prostorno uređenje Koprivničko-križevačke županije te Ministarstvu graditeljstva i prostornoga uređenja sukladno članku 112. stavku 1. i stavku 3.

• **Članak 17.**

Ova Odluka stupa na snagu osmi dan od dana objave u «Glasniku Grada Koprivnice».

GRADSKO VIJEĆE
GRADA KOPRIVNICE

KLASA: 350-02/17-01/0002
URBROJ: 2137/01-06-02/10-17-4
Koprivnica, 14. ožujka 2017.

PREDSJEDNIK:
Zoran Gošek, dipl. ing., v.r.

2331.

Na temelju članka 35. točke 5. Zakona o lokalnoj i područnoj (regionalnoj) samoupravi («Narodne novine» broj 33/01, 60/01- vjerodostojno tumačenje, 129/05., 109/07., 125/08., 36/09., 150/11., 144/12. i 19/13. – pročišćeni tekst i 137/15.), članka 4. stavka 1. točke 1. i članka 7. Zakona o komunalnom gospodarstvu («Narodne novine» broj 36/95., 70/97., 128/99., 57/00., 129/00., 59/01., 26/03. – pročišćeni tekst, 82/04., 178/04., 38/09., 79/09., 153/09., 49/11., 84/11., 90/11., 144/12., 94/13., 153/13. i 147/14.) i članka 40. Statuta Grada Koprivnice («Glasnik Grada Koprivnice» broj 4/09., 1/12., 1/13. i 3/13. – pročišćeni tekst), Gradsko vijeće Grada Koprivnice na 31. sjednici održanoj 14. ožujka 2017. godine donijelo je

ODLUKU
o dopuni Odluke o osnivanju
trgovačkog društva «Komunalac» d.o.o.
gradsko komunalno poduzeće
Koprivnica

Članak 1.

U Odluci o osnivanju trgovačkog društva «Komunalac» d.o.o. gradsko komunalno poduzeće Koprivnica («Glasnik Grada Koprivnice» broj 3/97., 3/01., 7/06., 5/09., 2/14., 2/15., 4/16. i 6/16.) u članku 3. točki 3. Iza zadnje

alineje: «Djelatnost prijevoza životinja» dodaju se sljedeće alineje:

- «* Prikazivanje filmova
- * Organiziranje kazališnih, glazbenih, estradnih, filmskih i drugih kulturno-umjetničkih programa vlastite produkcije ili u suradnji s drugim ustanovama i prodaja ulaznica
- * Organizacija i promicanje svih oblika kulturno-umjetničkog stvaralaštva, organizacija domaćih i međunarodnih filmskih programa i manifestacija
- * Organiziranje i održavanje predavanja, seminara, savjetovanja, tečajeva, radionica i stručnih skupova
- * Organiziranje sajмова, priredbi, koncerata, izložbi, promocija, modnih revija i festivala
- * Gradski i prigradski kopneni prijevoz putnika
- * Izvanredni cestovni prijevoz putnika
- * Proizvodnja toplinske energije
- * Distribucija toplinske energije
- * Opskrba toplinskom energijom
- * Djelatnost kupaca toplinskom energijom
- * Trgovina na malo pogrebnom opremom
- * Rezanje, oblikovanje i obrada kamena
- * Identifikacija razvojnih prilika, projekata i programa
- * Izrada razvojnih, investicijskih i drugih ekonomsko-financijskih programa i studija
- * Upravljanje, praćenje i koordinacija postojećih i novih razvojnih programa i strategija
- * Koordinacija poslova vezanih uz središnju elektroničku bazu razvojnih projekata.»

• **Članak 2.**

Zadužuje se Uprava trgovačkog društva «Komunalac» d.o.o. da uskladi tekst Izjave o osnivanju sa odredbama ove Odluke.

Članak 3.

Ova Odluka stupa na snagu osmog dana od dana objave u «Glasniku Grada Koprivnice».

GRADSKO VIJEĆE
GRADA KOPRIVNICE

KLASA: 021-01/17-01/0005
URBROJ: 2137/01-03/1-17-2
Koprivnica, 14. ožujka 2017.

PREDSJEDNIK:
Zoran Gošek, dipl. ing., v.r.

URBANISTIČKI PLAN UREĐENJA „PRI SV. MAGDALENI I“
IV. Obrazloženje – Evidencija postupka izrade i donošenja UPU
PRIJEDLOG ZA JAVNU RASPRAVU



REPUBLIKA HRVATSKA
KOPRIVNIČKO-KRIŽEVAČKA ŽUPANIJA



GRAD KOPRIVNICA

Upravni odjel za izgradnju grada i
prostorno uređenje

KLASA: 350-02/17-01/0002
URBROJ: 2137/01-06-02/10-17-25
Koprivnica, 22. kolovoza 2017.

URBIA d.o.o.
I. G. Kovačića 10
HR-40000 Čakovec

PREDMET: Projektni zadatak - Urbanistički plan uređenja „Pri Sv. Magdaleni I“,
Koprivnica

CILJ IZRADE

Potrebno je izraditi Urbanistički plan uređenja „Pri Sv. Magdaleni I“ (u daljnjem tekstu: Plan) sukladno odredbama Odluke o izradi Urbanističkog plana uređenja „Pri Sv. Magdaleni I“ koju je donijelo Gradsko vijeće Grada Koprivnice na svojoj 31. sjednici temeljem Zakona o prostornom uređenju („Narodne novine“ broj 153/13)

Potrebno je uskladiti tekstualni i grafički dio Plana na način da odredbe koje su opisane u tekstualnom dijelu odgovaraju oznakama u grafičkom dijelu i obrnuto da je ono što je označeno u grafičkom dijelu plana dosljedno opisano u tekstualnom dijelu tako da su jasne odredbe za provedbu.

Kartografski prikazi moraju biti topološki uređeni pri čemu topološka uredenost prostornih podataka podrazumijeva da su poligoni koji ih opisuju zatvoreni, da se poligoni u istom sloju ne preklapaju međusobno, niti da između njih postoje praznine, te da se linija sastoji od jednog neprekinutog dijela

OBIM IZRADE TEHNIČKE DOKUMENTACIJE

Plan mora biti izrađen u skladu s pravnim pravilima Pravilnika o sadržaju, mjerilima kartografskih prikaza, obveznim prostornim pokazateljima i standardu elaborata prostornih planova („Narodne novine“ broj 106/98, 39/04, 45/04, 163/04 i 9/11) (u daljnjem tekstu Pravilnika), a stručni izrađivač Plana dužan je nositelju izrade Plana dostaviti:

- Elektronički zapis pripremnih radova (polazišta, analiza prostora, analiza obveza iz PPUG/GUP-a, ocjena stanja, mogućnosti i ograničenja, posebnosti i sl.)
- Analogni zapis u 2 primjerka te elektronički zapis Nacrta prijedloga Plana – za potrebe utvrđivanja prijedloga Plana za javnu raspravu,
- Analogni zapis u 2 primjerka te elektronički zapis stručne dokumentacije potrebne za provođenje postupka ocjene o potrebi provođenja strateške procjene utjecaja na okoliš,

URBANISTIČKI PLAN UREĐENJA „PRI SV. MAGDALENI I“
IV. Obrazloženje – Evidencija postupka izrade i donošenja UPU
PRIJEDLOG ZA JAVNU RASPRAVU

- Analogni zapis u 3 primjerka te elektronički zapis nacrtu Prijedloga Plana za javnu raspravu
- Analogni zapis u 2 primjerka te elektronički zapis izvješća s javne rasprave
- Analogni zapis u 3 primjerka te elektronički zapis nacrtu Konačnog prijedloga plana
- Analogni zapis u 5 primjeraka te elektronički zapis Izvornika Plana u svim njegovim dijelovima

ZAJEDNIČKE ODREDNICE

Sukladno uputi Ministarstva graditeljstva i prostornoga uređenja KLASA: 040-01/17-01/3, URBROJ: 531-05-2-3-17-2, od 02. veljače 2017. stručni izrađivač plana dužan je osobito pozornost posvetiti međusobnoj usklađenosti grafičkog i tekstualnog dijela Plana te izbjegavanju grešaka (semantičke, grafičke i ostale) u tekstualnom dijelu Plana i prilogima. Budući da je prostorni plan opći akt te je za ispravljanje grešaka nužno pokretanje nove procedure izmjene prostornog plana, budući da zakonom o prostornom uređenju nije propisan način ispravka greške u dokumentima prostornog uređenja. (Ispravak greške odnosi se samo na ispravak nesuglasja teksta izvornika s objavljenim tekstom Plana).

Sukladno odredbama Uredbe o informacijskom sustavu prostornog uređenja („Narodne novine“ broj 115/15) (u daljnjem tekstu Uredba) stručni izrađivač Plana dužan je nositelju izrade Plana osim analognog zapisa Plana dostaviti i:

- Grafički dio Plana koji obavezno treba biti topološki uređen te izrađen u službenoj kartografskoj projekciji (HTRS 96/TM)
- Elektronički zapis grafičkog dijela elaborata prostornog plana treba biti izrađen sukladno članku 12. stavak 1. Uredbe
- Elektronički zapis tekstualnog dijela Plana sukladno stavku 2. istog članka, a
- Iznimno od stavka 1. članka 12. Uredbe, vektorski zapis grafičkog dijela Plana iz podstavka 1. toga članka može biti i u drugom formatu primjerenom za izradu prostornih planova, ali mora biti topološki uređen i georeferenciran u službenoj kartografskoj projekciji. Tekstualni dio takvog plana, prema istoj odredbi, proizvodi se u PDF formatu iz elektroničkog zapisa izrađenog u programu za obradu teksta.

Napomena:

Komunikaciju s naručiteljem, odnosno nositeljem izrade Plana, vezano uz eventualne nejasnoće i pitanja prilikom izrade Plana, potrebno je provoditi pravovremeno i kontinuirano kako iste ne bi utjecale na dinamiku i rok izrade projektne dokumentacije, pismenim putem.

Grad Koprivnica, upravni odjel za izgradnju grada i prostorno uređenje kao nositelj izrade Plana u obvezi je stručnog izrađivača upoznati sa zaprimljenim inicijativama za izmjenu Plana te zahtjevima javnopravnih tijela koja su pozvana pozivom KLASA: 350-02/17-01/0002, URBROJ: 2137/01-06-02/1-17-8.

Viši stručni suradnik za prostorno uređenje
Marko Premec, dipl. ing. arh.



URBANISTIČKI PLAN UREĐENJA „PRI SV. MAGDALENI I“
IV. Obrazloženje – Evidencija postupka izrade i donošenja UPU
PRIJEDLOG ZA JAVNU RASPRAVU



Prilog:

1. Odluka o izradi Urbanističkog plana uređenja „Pri Sv. Magdaleni I“
2. Mišljenje o obvezi provedbe OSPUO postupka
3. Podloga s prikazom obuhvata Urbanističkog plana (Izvod iz Generalnog urbanističkog plana Koprivnice „Glasnik Grada Koprivnice“, broj 4/08., 5/08., 7/14. i 1/15. – pročišćeni tekst)
4. Popis zatraženih zahtjeva javnopravnih tijela (podloge od Državne geodetske uprave za izradu plana zatražene su u sklopu III Izmjena i dopuna Prostornog plana uređenja Grada Koprivnice)
5. Zaprimiti zahtjevi javnopravnih tijela (bez priloga odnosno podloga)
6. Uredba o informacijskom sustavu prostornog uređenja („Narodne novine“ broj 115/15)
7. Uputa Ministarstva graditeljstva i prostornoga uređenja KLASA: 040-01/17-01/3, URBROJ: 531-05-2-3-17-2, od 02. veljače 2017.



URBANISTIČKI PLAN UREĐENJA „PRI SV. MAGDALENI I“
IV. Obrazloženje – Evidencija postupka izrade i donošenja UPU

PRIJEDLOG ZA JAVNU RASPRAVU

Obavijest o izradi Urbanističkog plana uređenja „Pri Sv. Magdaleni I“ za javnost:

- Web - stranica Hrvatskog zavoda za prostorni razvoj
- Web - stranica Grada Koprivnice

URBANISTIČKI PLAN UREĐENJA „PRI SV. MAGDALENI I“
IV. Obrazloženje – Evidencija postupka izrade i donošenja UPU
PRIJEDLOG ZA JAVNU RASPRAVU





koprivnica.hr/grafika-uprava/prostorni-planovi/prostorni-planovi-u-izradi/

Hrvatska šuma d.o.o.

Smart City - Građani - Pročasti - Vazni dokumenti - EU

Logo of Hrvatska šuma d.o.o.

O Koprivnici - Uprava - Djelatnosti - Gradsko tvrtke i ustanove - Javna nabava - Natječaj - Ko

Prostorni planovi u izradi

Prostorni planovi u izradi

Našim poslovanjem

- Odluka o izradi Urbanističkog plana uređenja "Pri Sv. Magdaleni I", GGK 1117.
- Odluka o izradi I. izmjena i dopuna Detaljnog plana uređenja "Zona centralnih funkcija", GGK 1117.
- Odluka o izradi III. izmjena i dopuna Prostornog plana uređenja Grada Koprivnice, GGK 1117.
- Odluka o izradi III. izmjena i dopuna Generalnog urbanističkog plana Koprivnice, GGK 1117.

URBANISTIČKI PLAN UREĐENJA „PRI SV. MAGDALENI I“
IV. Obrazloženje – Evidencija postupka izrade i donošenja UPU
PRIJEDLOG ZA JAVNU RASPRAVU

U postupku izrade UPU "Pri Sv. Magdaleni I" sukladno
Odluci o izradi zatraženi su zahtjevi sljedećih javnopravnih tijela:

R.br.	Zatraženo:	Dobiveno:
1.	Ministarstva zaštite okoliša i energetike, Radnička cesta 80, 10000 Zagreb,	Da
2.	Ministarstva kulture, Uprava za zaštitu kulturne baštine, Konzervatorski odjel u Bjelovaru, Trg Eugena Kvaternika 6, 43000 Bjelovar	Ne
3.	Ministarstva unutarnjih poslova, Policijska uprava Koprivničko-križevačka, Služba zajedničkih i upravnih poslova, Trg Eugena Kumičića 18, 48000 Koprivnica,	Da
4.	Ministarstva zdravstva, uprava za unaprjeđenje zdravlja, sektor županijske sanitarne inspekcije i pravne podrške, služba županijske sanitarne inspekcije, PJ Odjel za sjeverozapadnu Hrvatsku, Ispostava Koprivnica, Ulica Antuna Nemčića 5, 48000 Koprivnica,	Ne
5.	HAKOM-a, Hrvatska regulatorna agencija za mrežne djelatnosti, Roberta Frangeša Mihanovića 9, 10000 Zagreb,	Da
6.	Hrvatskih voda, Vodnogospodarski odjel za Muru i gornju Dravu, Međimurska 26b, 42000 Varaždin,	Da
7.	HEP–ODS Hrvatske elektroprivrede, Operater distribucijskog sustava d.o.o. Elektra Koprivnica, Hrvatske državnosti 32, 48000 Koprivnica,	Ne
8.	Državne uprave za zaštitu i spašavanje, Područni ured za zaštitu i spašavanje Koprivnica, Ulica hrvatske državnosti 7, 48000 Koprivnica,	Ne
9.	Državne geodetske uprave, Područni ured za katastar Koprivnica, Hrvatske državnosti 5a, 48000 Koprivnica,	Dobiveno u sklopu III. ID Prostornog plana (pod 19.)
10.	Državnog zavoda za statistiku, Područna jedinica za Varaždinsku, Koprivničko-križevačku i Međimursku županiju, Ispostava Koprivnica, Ul. Antuna Nemčića 5, 48000 Koprivnica	Ne
11.	Zavoda za prostorno uređenje Koprivničko-križevačke županije, Ul. Antuna Nemčića 5, 48000 Koprivnica,	Da
12.	Koprivničko-križevačke županije, Ul. Antuna Nemčića 5, 48000 Koprivnica,	Ne

URBANISTIČKI PLAN UREĐENJA „PRI SV. MAGDALENI I“
 IV. Obrazloženje – Evidencija postupka izrade i donošenja UPU
 PRIJEDLOG ZA JAVNU RASPRAVU

13.	Koprivničko-križevačke županije, Upravnog odjela za prostorno uređenje, gradnju, zaštitu okoliša i prirode, Odsjek za zaštitu okoliša i zaštitu prirode, Ul. Antuna Nemčića 5, 48000 Koprivnica	Ne
14.	Koprivnica plina - distribucija plina d.o.o., Mosna 15, 48000 Koprivnica,	Ne
15.	Koprivničkih voda d.o.o., Mosna 15a, 48000 Koprivnica,	Ne
16.	Gradskog komunalnog poduzeća Komunalac d.o.o., Mosna 15, 48000 Koprivnica,	Ne
17.	Grada Koprivnice, Zrinski trg 1, Koprivnica	Ne
18.	Mjesnog odbora u obuhvatu Plana: MO "Brežanec".	Da
19.	Digitalni katastarski plan, ortofoto podloga te topografska karta od Državne geodetske uprave pribavljena je u predmetu III. Izmjena i dopuna Prostornog plana uređenja Grada Koprivnice u svrhu uz ostalo izrade UPU Pri Sv. Magdaleni I	Da

Zaprimljeni zahtjevi tijela s javnim ovlastima:

- Ministarstvo unutarnjih poslova, Policijska uprava Koprivničko - križevačka, Služba zajedničkih i upravnih poslova
- Ministarstvo zaštite okoliša i energetike, Zagreb
- Hrvatske vode, Vodnogospodarski odjel za Muru i gornju Dravu, Varaždin
- Zavod za prostorno uređenje Varaždinske županije
- Hrvatska regulatorna agencija za mrežne djelatnosti, Zagreb
- VMO Brežanec, Koprivnica

URBANISTIČKI PLAN UREĐENJA „PRI SV. MAGDALENI I“
IV. Obrazloženje – Evidencija postupka izrade i donošenja UPU
PRIJEDLOG ZA JAVNU RASPRAVU



REPUBLIKA HRVATSKA
MINISTARSTVO UNUTARNJIH POSLOVA
POLICIJSKA UPRAVA KOPRIVNIČKO-KRIŽEVAČKA
SLUŽBA ZA JEDINIČKIH I UPRAVNIH POSLOVA

Broj: 511-06-04/5-333-60/2-17. I
Koprivnica, 12.6.2017.

REPUBLIKA HRVATSKA GRAD KOPRIVNICA		
Klasifikacija uzroka		
550-02/17-01/0002		
Ustrojstvena jedinica		
05		
Uradni broj		Dr. priloga
511-17-16		0
		Vrij.
		0,00

KOPRIVNIČKO-KRIŽEVAČKA ŽUPANIJA
GRAD KOPRIVNICA

Upravni odjel za izgradnju grada i
prostorno uređenje

Predmet: Urbanistički plan uređenja „Pri sv. Magdaleni I“, Koprivnica
- dostava zahtjeva

Vezano za vaš zahtjev Klasa: 350-02/17-01/0002, Urbroj: 2137/01-06-02/1-17-8 od 2. lipnja 2017. godine, koji se odnosi na dostavu zahtjeva na Urbanistički plan uređenja „Pri sv. Magdaleni I“, Koprivnica, smatramo da bi kod izrade predmetnog prostornog plana trebalo koristiti Zakon o zaštiti od požara (NN broj 92/10), Pravilnik o uvjetima za vatrogasne pristupe (NN broj 35/94, 55/94 i 142/03), Pravilnik o hidrantskoj mreži za gašenje požara (NN broj 8/06) i Pravilnik o otpornosti na požar i drugim zahtjevima koje građevine moraju zadovoljiti u slučaju požara (Narodne novine broj 29/13 i 87/15).

Prilikom izrade prostornog plana treba obratiti pažnju na:

- Mogućnost evakuacije i spašavanja ljudi, životinja i imovine
- Sigurnosne udaljenosti između građevina i njihovom požarnom odjeljivanju
- Osiguranje pristupa i operativnih površina za pristup i rad vatrogasnih vozila
- Osiguranje dostatnih izvora vode za gašenje požara

S poštovanjem,

VODITELJ SLUŽBE
Vjekoslav Štimac



URBANISTIČKI PLAN UREĐENJA „PRI SV. MAGDALENI I“
IV. Obrazloženje – Evidencija postupka izrade i donošenja UPU
PRIJEDLOG ZA JAVNU RASPRAVU



REPUBLIKA HRVATSKA
MINISTARSTVO ZAŠTITE OKOLIŠA
I ENERGETIKE
*10000 Zagreb, Radnička cesta 80
tel: +385 1 3717 111, faks: +385 1 4866 100
KLASA: 612-07/17-57/203
URBROJ: 517-07-2-2-17-2
Zagreb, 12. lipnja 2017.

REPUBLIKA HRVATSKA GRAD KOPRIVNICA		
Prijedlog:	19.06.2017	
Klasifikacijska oznaka:	Ustrojstvena jedinica	
350-02/17-01/0002	06	
Uradni broj:	Br. prijloga	Vrsta
517-17-17	0	0,00

KOPRIVNIČKO-KRIŽEVAČKA ŽUPANIJA
GRAD KOPRIVNICA
Upravni odjel za izgradnju grada
i prostorno uređenje
Zrinski trg 1
48000 Koprivnica

PREDMET: UPU „Pri Sv. Magdaleni I“, Grad Koprivnica
- očitovanje, daje se

Veza vaša KLASA: 350-02/17-01/0002, URBROJ: 2137/01-06-02/1-17-8 od 2.6.2017.

Ministarstvo zaštite okoliša i energetike zaprimilo je vaš poziv za dostavu zahtjeva (podataka, planskih smjernica i propisanih dokumenata) iz područja zaštite prirode u postupku izrade Urbanističkog plana uređenja „Pri Sv. Magdaleni I“ na području Grada Koprivnice u Koprivničko-križevačkoj županiji sukladno članku 90. Zakona o prostornom uređenju (Narodne novine, broj 153/2013).

Unutar obuhvata predmetnog Plana ne nalaze se zaštićena područja prirode temeljem Zakona o zaštiti prirode (Narodne novine, broj 80/2013) niti područja ekološke mreže sukladno Uredbi o ekološkoj mreži (Narodne novine, broj 124/2013 i 105/2015).

Podaci o zaštićenim područjima, ekološkoj mreži i staništima dostupni su na web portalu Informacijskog sustava zaštite prirode, <http://www.bioportal.hr/> gdje je javnosti omogućen pristup ažurnim i verificiranim prostornim podacima, odnosno interaktivna web karta na kojoj se mogu pregledavati, analizirati i pretraživati sve prostorne podloge ISZP-a (staništa, vrste, zaštićena područja, ekološka mreža i dr.).

Nakon uvida u dostavljenu Odluku o izradi Urbanističkog plana uređenja „Pri Sv. Magdaleni I“ (KLASA: 350-02/17-01/0002, URBROJ: 2137/01-06-02/10-17-4 od 14. ožujka 2017.), a vezano uz ciljeve i razloge izrade predmetnog Plana, Ministarstvo zaštite okoliša i energetike, Uprava za zaštitu prirode nema dodatnih uvjeta zaštite prirode, već je prilikom izrade predmetnog Plana potrebno primijeniti uvjete zaštite prirode iz plana višeg reda.

Dostaviti: 1. Naslovu
2. U spis predmeta, ovdje



URBANISTIČKI PLAN UREĐENJA „PRI SV. MAGDALENI I“
IV. Obrazloženje – Evidencija postupka izrade i donošenja UPU
PRIJEDLOG ZA JAVNU RASPRAVU



HRVATSKE VODE
VODNOGOSPODARSKI ODJEL
ZA MURU I GORNJU DRAVU
42000 Varaždin, Međimurska 26b

KLASA: 350-02/17-01/0000311
URBROJ: 374-26-1-17-2
Datum: 20.06.2017

REPUBLIKA HRVATSKA Gradsko područje: 042 740 70 00 GRAD KOPRIVNICA Telefaks: 042 740 70 03	
Prijava:	27.06.2017
Klasifikacijska oznaka	Uređajstvenost jedinica
350-02/17-01/0002	06
Koprivničko-križevačka županija	
Grad Koprivnica	
374-17-18	8,00
Upravni odjel za izgradnju grada I prostorno uređenje	

PREDMET: Urbanistički plan uređenja „Pri sv. Magdaleni I“ u Koprivnici
– posebni zahtjevi

Temeljem vašeg zahtjeva, uvidom u dostavljene i javno dostupne materijale, obavještavamo vas da, obzirom na razloge izrade i donošenja UPU, nemamo posebnih zahtjeva.

Međutim, smatramo potrebnim upozoriti vas da Hrvatske vode postupaju u skladu s važećim *Planskim dokumentima* koji su publicirani na <http://www.voda.hr/> u podnaslovu **Planski dokumenti**, koje je potrebno je poštovati, čime će se izbjeći eventualna neslaganja s interesima i planovima vodnoga gospodarstva, odnosno značajni utjecaji na njih. Ovo se odnosi naročito na *Višegodišnji program gradnje komunalnih vodnih građevina*.

Također je važno da vodite računa o činjenici da je prostor koji je obuhvaćen UPU-om, prema *Odluci o zonama sanitarne zaštite izvorišta "Lipovec"* koju je donijela Županijska skupština Koprivničko-križevačke županije (Službeni glasnik Koprivničko-križevačke županije broj 9/15), proglašen III zonom sanitarne zaštite izvorišta Lipovec, pa je potrebno poštovati ograničenja koja iz toga proizlaze, kao i ograničenja u korištenju prostora iz *Pravilnika o uvjetima za utvrđivanje zona sanitarne zaštite izvorišta* (NN 66/11; 47/13).

Načelno, pri izradi UPU-a treba voditi računa i o sljedećem:

1. Do priključenja na sustav odvodnje i pročišćavanja otpadnih voda, sanitarno-fekalne otpadne vode treba sakupljati u (atestiranim) vodonepropusnim septičkim jamama zatvorenog tipa (bez preljeva i ispusta) koje je potrebno prazniti po za to ovlaštenom poduzeću.
2. Do priključenja na sustav odvodnje i pročišćavanja otpadnih voda, tehnološke otpadne vode nakon predtretmana koji osigurava pročišćavanje otpadnih voda do parametara propisanih Pravilnikom o graničnim vrijednostima emisija otpadnih voda (NN 80/13; 43/14;



URBANISTIČKI PLAN UREĐENJA „PRI SV. MAGDALENI I“
IV. Obrazloženje – Evidencija postupka izrade i donošenja UPU
PRIJEDLOG ZA JAVNU RASPRAVU

27/15; 3/16) koje se ispuštaju u sustav javne odvodnje, treba ispuštati u vodonepropusne sabirne jame koje treba redovno prazniti za to ovlašteno poduzeće.

3. Nakon priključenja na mrežu javne odvodnje, potrebno je ukinuti septičke i sabirne jame i sanirati teren.
4. Oborinske vode s površina na kojima postoji mogućnost onečišćenja uljima i mastima (autoservisi, parkirališta s 10 i više parkirnih mjesta i sl.) prije ispuštanja u sustav javne odvodnje potrebno je prikupiti i odgovarajuće pročistiti (taložnica, separator ulja i masti).

Za sva dodatna pojašnjenja stojimo vam na raspolaganju.

S poštovanjem,

v.d. direktora:



Danijel Burić, dipl.ing.građ.

Obavijest o tome:

1. Služba zaštite od štetnog djelovanja voda – ovdje
2. Vodnogospodarska ispostava za mali sliv Bistra, Đurđevac
3. Arhiv, ovdje



URBANISTIČKI PLAN UREĐENJA „PRI SV. MAGDALENI I“
IV. Obrazloženje – Evidencija postupka izrade i donošenja UPU
PRIJEDLOG ZA JAVNU RASPRAVU



ZAVOD ZA PROSTORNO UREĐENJE KOPRIVNIČKO - KRIŽEVAČKE ŽUPANIJE
www.prostorno-kkz.hr prostorno-uredjanje@kiczz.hr

Horjanski trg 4/1
48 000 Koprivnica

Tel. 048/634-406
Fax. 048/634-403

KLASA: 350-01/17-01/07
URBROJ: 2137-14-17-2
Koprivnica, 27. lipnja 2017.

OSIB 350-01/17-01/07 ISAN: J08P0001KZ-HRVATSKA GRAD KOPRIVNICA		
Podjela:	27.06.2017	
Šifra klasifikacije oznaka	Istrojarska jedinica	
350-02/17-01/0002	06	
Uredbeni broj	St. priloga	Vrij.:
001-17-19		

GRAD KOPRIVNICA
Upravni odjel za izgradnju grada i
prostorno uređenje

PREDMET: Urbanistički plan uređenja „Pri sv. Magdaleni I“, Koprivnica
- Dostava zahtjeva

Poštovani,

U skladu s vašim traženjem od 02. lipnja 2017. godine (KLASA: 350-02/17-01/0002, URBROJ: 2137/01-06-02/1-17-8) Urbanistički plan uređenja „Pri sv. Magdaleni I“, Koprivnica potrebno je uskladiti s Prostornim planom Koprivničko-križevačke županije (Službeni glasnik Koprivničko-križevačke županije broj 08/01, 08/07, 13/12. i 5/14) koji je dostupan na mrežnoj stranici Zavoda za prostorno uređenje Koprivničko-križevačke županije (www.prostorno-kkz.hr), važećom prostorno-planerskom dokumentacijom Grada Koprivnice sukladno Zakonu o prostornom uređenju („Narodne novine“ broj 153/13) te sukladno ostaloj važećoj zakonskoj regulativi. Za sva dodatna pojašnjenja stojimo Vam na raspolaganju.

S poštovanjem,

Zlatko Filipović, dipl. ing. arh.



URBANISTIČKI PLAN UREĐENJA „PRI SV. MAGDALENI I“
IV. Obrazloženje – Evidencija postupka izrade i donošenja UPU
PRIJEDLOG ZA JAVNU RASPRAVU



HAKOM

KLASA: 350-05/17-01/192
URBROJ: 376-10-17-3
Zagreb, 26. lipnja 2017.

Republika Hrvatska
Koprivničko - križevačka županija
Grad Koprivnica
Upravni odjel za izgradnju grada i prostorno uređenje
Zrinski trg 1
48000 Koprivnica

**Predmet: Grad Križevci, UPU „Pri sv. Magdaleni I“
zahtjevi – smjernice za izradu**

Veza: Vaš dopis KLASA: 350-02/17-01/0002, URBROJ: 2137/01-06-02/1-17-8 od 2. lipnja 2017.

Poštovani,

temeljem vašega zahtjeva obavještavamo vas da je prema odredbi čl. 3. Zakona o elektroničkim komunikacijama (NN br. 73/08, 90/11, 133/12, 80/13 i 71/14; dalje: ZEK), elektronička komunikacijska infrastruktura, obavljanje djelatnosti elektroničkih komunikacijskih mreža i usluga, prostorno planiranje, gradnja, održavanje, razvoj i korištenje elektroničkih komunikacijskih mreža, elektroničke komunikacijske infrastrukture i druge povezane opreme te upravljanje i uporaba radiofrekvencijskog spektra, adresnog i brojevnog prostora, kao prirodno ograničenih općih dobara, od interesa su za Republiku Hrvatsku i da se prema odredbi iz čl. 25. st. 2. ZEK-a elektronička komunikacijska infrastruktura mora planirati u dokumentima prostornog uređenja. Temeljem odredbi čl. 25. st. 3. ZEK-a, Hrvatska regulatorna agencija za mrežne djelatnosti (dalje: HAKOM) u postupku donošenja dokumenata prostornog uređenja donosi prethodno mišljenje kojim se potvrđuje da se dokumentom prostornog uređenja uređuje gradnja elektroničke komunikacijske infrastrukture i druge povezane opreme u skladu s pravilnicima ZEK-a i u skladu s mjerilima razvoja elektroničke komunikacijske infrastrukture i druge povezane opreme koja je propisana Uredbom Vlade Republike Hrvatske (Uredba o mjerilima razvoja elektroničke komunikacijske infrastrukture i druge povezane opreme, NN br. 131/12 i 92/15). Također, temeljem odredbi iz čl. 25. st. 9. ZEK-a, HAKOM utvrđuje i izdaje zahtjeve i mišljenja u postupku izrade i donošenja dokumenata prostornog uređenja. Sukladno odredbama iz čl. 79. i čl. 80. Zakona o prostornom uređenju, urbanistički plan uređenja detaljnije određuje osnovu prometne, komunalne i druge infrastrukture, dakle i elektroničke komunikacijske infrastrukture i povezane opreme.

U skladu s prethodno navedenim zakonskim odredbama u predmetnom UPU potrebno je:

- Planirati, utvrditi i ucrtati trase kableske kanalizacije za postavljanje nepokretne zemaljske mreže, sukladno odredbama iz Pravilnika o tehničkim uvjetima za kabelsku kanalizaciju (NN br. 114/10 i 29/13), Pravilniku o načinu i uvjetima određivanja zone elektroničke komunikacijske infrastrukture i povezane opreme, zaštitne zone i radijskog koridora te obveze investitora radova ili građevine (NN br. 75/13) i Pravilnika o svjetlovodnim distribucijskim mrežama (NN br. 57/14);

URBANISTIČKI PLAN UREĐENJA „PRI SV. MAGDALENI I“
IV. Obrazloženje – Evidencija postupka izrade i donošenja UPU
PRIJEDLOG ZA JAVNU RASPRAVU

- odrediti mjesta konekcije na postojeću elektroničku komunikacijsku mrežu kao i eventualno potrebno proširenje/rekonstrukciju postojeće elektroničke komunikacijske infrastrukture vodeći računa da se ne naruši integritet postojeće elektroničke komunikacijske mreže;
- uz postojeću i planiranu trasu planom omogućiti postavu eventualno potrebnih građevina (vanjski kabinet-ormarić) za smještaj elektroničke komunikacijske opreme zbog potreba uvođenja novih tehnologija ili pristupa novih operatera odnosno rekonfiguracije mreže.

Novu elektroničku komunikacijsku infrastrukturu za pružanje javne komunikacijske usluge putem elektromagnetskih valova, bez korištenja vodova, odrediti planiranjem postave baznih stanica i njihovih antenskih sustava na antenskim prihvataima na izgrađenim građevinama i rešetkastim i/ili jednocijevnim stupovima bez detaljnog definiranja (točkastog označavanja) lokacija, vodeći računa o mogućnosti pokrivanja tih područja radijskim signalom koji će se emitirati antenskim sustavima smještenim na te antenske prihvate (zgrade i/ili stupove) uz načelo zajedničkog korištenja od strane svih operatera gdje god je to moguće.

Urbanistički planovi uređenja ne smiju sadržavati nazive tvrtki (operatera), uređaja i nazivlja kojima bi se moglo narušiti pravo na ravnopravno tržišno natjecanje. Podatke o postojećoj elektroničkoj komunikacijskoj infrastrukturi u zoni obuhvata plana kao i podatke o pokrivenosti područja radijskim signalom operatera pokretnih komunikacija, projektant-planer prikuplja od nadležnog ureda za katastar, operatera za pružanje elektroničkih komunikacijskih usluga uz uporabu radiofrekvencijskog spektra i operatera za pružanje elektroničkih komunikacijskih usluga putem elektroničkih komunikacijskih vodova. Popis u privitku.

Prije prihvatanja Konačnog prijedloga UPU-a, nositelj izrade dužan je pribaviti mišljenje HAKOM-a.

S poštovanjem,

RAVNATELJ

HRVATSKA REGULATORNA AGENCIJA
ZA MREŽNE DJELATNOSTI

Roberta Frangata Mihanovića
3 Z A G R E B



Privitak (1)

1. Popis operatera

Dostaviti:

1. Naslovu preporučeno

URBANISTIČKI PLAN UREĐENJA „PRI SV. MAGDALENI I“
IV. Obrazloženje – Evidencija postupka izrade i donošenja UPU
PRIJEDLOG ZA JAVNU RASPRAVU

REPUBLIKA HRVATSKA GRAD KOPRIVNICA		
Šifra projekta	03.07.2017	
Klasifikacijska oznaka	Ustrojstveni jedini	
500-02/17-01/0002	16	
Uredbeni broj	Br. priloga	Veće
001-17-11	9	0,02

URBANISTIČKI PLAN UREĐENJA „PRI SV. MAGDALENI I“
IV. Obrazloženje – Evidencija postupka izrade i donošenja UPU
PRIJEDLOG ZA JAVNU RASPRAVU

POPIS OPERATORA ZA PRUŽANJE ELEKTRONIČKIH KOMUNIKACIJSKIH USLUGA PUTEM ELEKTRONIČKIH
KOMUNIKACIJSKIH VODOVA

1	HRVATSKI TELEKOM d.d. Regija 1	Kupuska 2	10000 Zagreb	01/4918658	Marijana Tuđman HT.polozaj.EKI@ht.hr
	HRVATSKI TELEKOM d.d. Regija 2	Vinkovačka 19	21000 Split	021/351803	Mirela Domazet HT.polozaj.EKI@ht.hr
	HRVATSKI TELEKOM d.d. Regija 3	Narodnog doma 2b	52000 Pazin	052/621477	Kosta Lakić HT.polozaj.EKI@ht.hr
	HRVATSKI TELEKOM d.d. Regija 4	K.A. Štepinca 8b	31000 Osijek	031/733124	Mladen Kolhar HT.polozaj.EKI@ht.hr
2	OT-OPTIMA TELEKOM d.d.	Bani 75a, Zagreb	10010 Zagreb	01 5554 559	Objekt za upravljanje mrežnom infrastrukturom Web stranice: http://eki-izjave.sprintnet.hr
3	VIPnet d.o.o.	Vrmi put 1, Zagreb	10000 Zagreb	01/4691 884	Objekt fiksne pristupne mreže http://infrastruktura@vipnet.hr

URBANISTIČKI PLAN UREĐENJA „PRI SV. MAGDALENI I“
IV. Obrazloženje – Evidencija postupka izrade i donošenja UPU
PRIJEDLOG ZA JAVNU RASPRAVU

POPIS KONCESIONARA ZA PRUŽANJE ELEKTRONIČKIH KOMUNIKACIJSKIH USLUGA UZ UPORABU RF SPEKTRA					
	NAZIV KONCESIONARA	ADRESA	KONTAKT OSOBA	TEL/FAX	E-MAIL
1.	TELE2 d.o.o.	Uč. grada Vukovara 269d ZAGREB	MARIJANA GRUBESIĆ	tel: 01/ 6328 346 095/ 6328 346	marijana.grubestic@tele2.com
2.	HRVATSKI TELEKOM d.d.	Roberta Frangiša Mihanovića 9 10 000 ZAGREB	IVO MILAT	tel: 01/ 4983 040 098 206 209	ivo.milat@t.hr
3.	VIPnet d.o.o.	Vrtni put 1 ZAGREB	DAMIR DIJANIĆ	tel: 021/ 4691 810 091/ 469 1810	d.dijanic@vipnet.hr

URBANISTIČKI PLAN UREĐENJA „PRI SV. MAGDALENI I“
IV. Obrazloženje – Evidencija postupka izrade i donošenja UPU
PRIJEDLOG ZA JAVNU RASPRAVU



URBIA d.o.o. Čakovec
I.G. Kovačića 10, Čakovec

Zagreb, 21.11.2017.

PREDMET: Izjava o postojanju infrastrukture

Poštovani,

primili smo Vaš dopis vezan za položaj naše infrastrukture u zoni zahvata izgradnje građevine:
OBUHVAT URBANISTIČKOG PLANA UREĐENJA "PRI SV. MAGDALENI I".

Ovim putem izjavljujemo da zoni zahvata nemamo položenu svoju infrastrukturu.

S poštovanjem,



VALENTINA LUJAK



URBANISTIČKI PLAN UREĐENJA „PRI SV. MAGDALENI I“
IV. Obrazloženje – Evidencija postupka izrade i donošenja UPU
PRIJEDLOG ZA JAVNU RASPRAVU



URBIA d.o.o. Čakovec
I. G. Kovačića 10, Čakovec

Zagreb, 27.11.2017.

PREDMET: Izjava o postojanju infrastrukture

Poštovani,

primili smo Vaš dopis vezan za položaj naše infrastrukture u zoni zahvata izgradnje građevine:
Urbanistički plan uređenja „Pri Sv. Magdaleni I“ i I. Izmjene i dopune Detaljnog plana uređenja „Zona
centralnih funkcija“ u Koprivnici.

Ovim putem izjavljujemo da zoni zahvata nemamo položenu svoju infrastrukturu.

S poštovanjem,


VALENTINA LILIJAK



URBANISTIČKI PLAN UREĐENJA „PRI SV. MAGDALENI I“
IV. Obrazloženje – Evidencija postupka izrade i donošenja UPU
PRIJEDLOG ZA JAVNU RASPRAVU

Blaženka Balent

Posiljatelj: Damir Dijanić <D.Dijanic@vipnet.hr>
Poslano: 22. studenog 2017. 21:17
Primatelj: 'Blaženka Balent'
Kopija: Infrastruktura
Predmet: UPU "Pri Sv. Magdaleni I" i DPU "Zona centralnih funkcija" Koprivnica / VIPNETOVI
PODACI
Privici: NN92-2015 Uredba o izmjenama Uredbe Vlade RH o mjerilima razvoja EKI.docx;
NN92-2015 Objedinjeni plan razvoja pokretne EKI.pdf

Poštovanje,
VIPnet u zoni obuhvata UPU "Pri Sv. Magdaleni I" i DPU "Zona centralnih funkcija" u Koprivnici nema postojećih objekata elektroničke komunikacijske Infrastrukture u smislu samostojećih antenskih stupova.

Vezano uz budući razvoj elektroničke komunikacijske Infrastrukture (EKI), molimo da se u tekstualne dijelove predmetnog UPU i DPU unesu odredbe iz važećeg županijskog PP-a, odnosno iz uredbe Vlade RH iz kolovoza 2015. (u privitku).

Srdačan pozdrav,
Damir Dijanić



URBANISTIČKI PLAN UREĐENJA „PRI SV. MAGDALENI I“
IV. Obrazloženje – Evidencija postupka izrade i donošenja UPU
PRIJEDLOG ZA JAVNU RASPRAVU

Blaženka Balent

Pošiljatelj: URBIA <urbia@urbia.hr>
Poslano: 21. studenog 2017, 13:48
Primateelj: blazenka.balent@urbia.hr
Predmet: FW: T43-42436383-17 - Urbanistički plan uređenja "Pri s. Magdaleni I" u Koprivnici | HT EKI obavijest o rješenju zahtjeva
Prividi: T43-42436383-17_situacija.pdf; T43-42436383-17_situacija.dwg; Prvitak bez naslova 00008.pdf

From: eki-izjave-no-reply@ht.hr [mailto:eki-izjave-no-reply@ht.hr]
Sent: Tuesday, November 21, 2017 1:10 PM
To: urbia@urbia.hr
Subject: T43-42436383-17 - Urbanistički plan uređenja "Pri s. Magdaleni I" u Koprivnici | HT EKI obavijest o rješenju zahtjeva

Pozdrav URBIA,
Vaš zahtjev Urbanistički plan uređenja "Pri s. Magdaleni I" u Koprivnici je riješen.
U prilogu Vam šaljem dokumentaciju rješenja.
Link na zahtjev: <https://eki-zahtjevi.t.ht.hr/request-details/963>

IZJAVA O ODRICANJU ODGOVORNOSTI: Sadržaj ove poruke i eventualno priloženih datoteka je povjerljiv i namijenjen je samo osobama ili subjektima koji su navedeni u adresi. Ukoliko ste primili ovu poruku greškom, molimo Vas, obavijestite pošiljaatelja, a poruku i sve njene priloge odmah, bez čitanja, trajno uklonite s računala. Bilo kakvo prenošenje, kopiranje ili distribucija informacija sadržanih u poruci trećim osobama je zabranjeno i može biti zakonski kažnjivo. Sadržaj, stavovi i mišljenja izneseni u poruci su autori i ne predstavljaju nužno stavove HT - Hrvatskog Telekomu d.d. HT ne prihvaća nikakvu odgovornost za eventualnu štetu nastalu primtkom ove poruke i priloga sadržanih u poruci.

DISCLAIMER: The contents of this email as well as any files attached to it are confidential and intended solely for individuals or entities which they are addressed to. If you have received this email message in error, please notify the sender and permanently remove the message and all attached files from the computer. Any disclosure, copying or distribution of all or a part of information contained herein to or by third parties is prohibited and may be unlawful. Please note that any views or opinions presented in this message are solely those of the author and do not necessarily represent the views and opinions of Croatian Telecom Inc. Croatian Telecom Inc. accepts no liability for any potential damage caused by this message and files attached to it.

URBANISTIČKI PLAN UREĐENJA „PRI SV. MAGDALENI I“
IV. Obrazloženje – Evidencija postupka izrade i donošenja UPU
PRIJEDLOG ZA JAVNU RASPRAVU



ŽIVJETI ZAJEDNO

Hrvatski Telekom d.d.
Sektor pristupnih mreža
Odjel upravljanja elektroničkom komunikacijskom infrastrukturom
R.F. Mišanovića 9, HR - 10110 Zagreb
Telefon: +385 1 4918 658
Telefaks: +385 1 4917 118

URBIA

U G. Kovačića 10
40000 Čakovec

Broj: T43-42436383-17

Kontakt osoba: Marijana Tuđman

Telefon: +385 1 4918 658

Datum: 21.11.2017.

Nastavak na: **Urbanistički plan uređenja "Pri sv. Magdaleni I" u Koprivnici NA K.Č. 7983/38, 7983/39, 7985/5, 7983/15, 7983/14, 7983/13, 7983/25, 7983/24, 7983/23, 7983/22, 7983/21, 7983/1, 7983/32, 7983/20, 7983/18, 7983/26, 7983/19, 7983/35, 7983/17, 7983/37, 7985/5, 7983/16, 7983/15, 7983/74, 7979/3, 7978/10, 7978/1, 7979/4 K.O. KOPRIVNICA**
INVESTITOR: Grad Koprivnica, Zrinski trg 1, 48000 Koprivnica

Temeljem Vašeg zahtjeva, te uvidom u dostavljeni situacijski prikaz područja obuhvata, izdajemo Vam sljedeću

**IZJAVU O POLOŽAJU
ELEKTRONIČKE KOMUNIKACIJSKE INFRASTRUKTURE (EKI)**

1. U interesu zaštite postojeće EKI u vlasništvu Hrvatskog Telekom d.d. dostavili smo Vam izvadak iz dokumentacije podzemne EKI za predmetni zahvat u prostoru. Podaci o trasi nadzemne EKI mogu se dobiti uvidom na terenu.
2. Na mjestima kolizije EKI i predmetne građevine potrebno je osigurati zaštitu u skladu s Pravilnikom o načinu i uvjetima određivanja zone elektroničke komunikacijske infrastrukture i povezane opreme, zaštitne zone i radijskog koridora te obveze investitora radova ili građevine (N.N. 75/13). Mjesta ugrožavanja utvrditi i dokumentirati opisom iz kojeg se vidi opseg potrebnog zahvata odabrane tehnologije s obrađenim funkcionalnim tehničkim rješenjima s tehničko-tehnološkog i troškovnog aspekta koje mora biti sastavni dio glavnog i izvedbenog projekta.
3. Sve potrebne podatke o EKI za potrebe izrade tehničko-tehnološkog rješenja zaštite i izmještanja, dodatno zatražiti od HT.
4. Projekt zaštite i izmicanja treba dostaviti u HT d.d. na uvid i suglasnost.

Hrvatski Telekom d.d.
Roberta Frangeša Mišanovića 9, 10110 Zagreb
Telefon: +385 1 491-1000 | faks: +385 1 491-1011 | internet: www.ht.hr, www.hrvatskitelekom.hr
Poslovna banka: Zagrebačka banka d.d. Zagreb | IBAN: HR24 2360 0001 1013 1087 5 | SWIFT-BIC: ZABAHR2X
Nadzorni odbor: J. R. Talbot - predsjednik
Uprava: D. Tomalković - predsjednik, M. Felkeš, D. Dužb, B. Batelić, B. Drilo, N. Rapušić, S. Kramar
Registar trgovačkih društava: Trgovački sud u Zagrebu, MBS: 080266256 | OIB: 81793146560 | PDV identifikacijski broj: HR 81793146560
Temeljni kapital: 9.822.853.500,00 kuna | Ukupan broj dionica: 81.888.535 dionica bez nominalnog iznosa

URBANISTIČKI PLAN UREĐENJA „PRI SV. MAGDALENI I“
IV. Obrazloženje – Evidencija postupka izrade i donošenja UPU
PRIJEDLOG ZA JAVNU RASPRAVU



ŽIVJETI ZAJEDNO

Datum: 21.11.2017.
Za: T43-42436383-17
Strana: 2

5. Ukoliko se postojeća EKI u vlasništvu HT-a mora izmjestiti na lokaciju novih parcela, potrebno je s HT-om sklopiti ugovor o međusobnim pravima i obvezama, kako bi se isti definirali na novim parcelama.
6. Izvoditelj radova obavezan je prije početka radova u blizini HT-ove EKI zatražiti iskolčenje (mikrolokaciju) trase podzemne EKI, zahtjevom na Hrvatski telekom d.d. (kontakt osoba **Dalbor Carek**, mob: 098-222477, e-mail: dalibor.carek@t.ht.hr).
7. Troškove zaštite, označavanja i eventualnih oštećenja EKI snosi investitor (sukladno čl. 28. Zakona o elektroničkim komunikacijama NN RH, 73/08, 90/11, 133/12, 80/13 i 71/14).
8. Svaku nepredviđenu okolnost koja bi mogla nastati i dovesti do oštećenja TK kapaciteta, investitor je dužan odmah prijaviti na Hrvatski Telekom d.d. osobi iz točke 6. ovog dokumenta ili na tel: 08009000.
9. Skrećemo pozornost na zakonsku odredbu po kojoj je uništenje, oštećenje ili ometanje u radu elektroničke komunikacijske infrastrukture i drugih javnih naprava kazneno djelo kažnjivo po odredbi članka 216. Kaznenog zakona (NN 125/11, 144/12, 56/15, 81/15).
10. Investitor je dužan pravovremeno (minimalno 7 kalendarskih dana prije početka radova) dostaviti obavijest o početku izvođenja radova kontakt osobi navedenoj u točki 6, kako bi osigurali nazočnost ovlaštenih osoba HT-a.

Ova Izjava o položaju elektroničke komunikacijske infrastrukture u prostoru vrijedi 24 mjeseca od datuma izdavanja, odnosno do 21.11.2019. godine.

S poštovanjem,

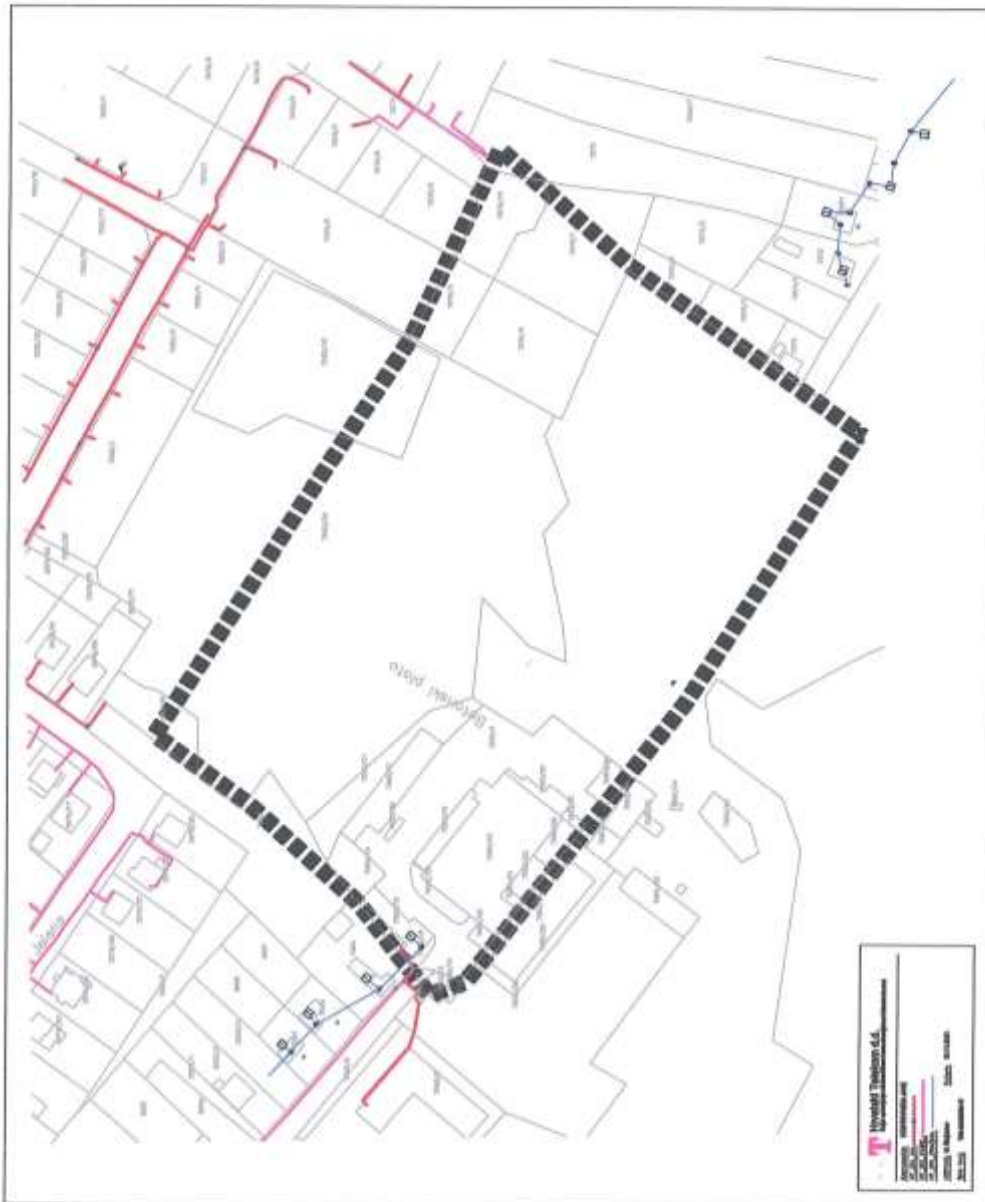
Direktor Odjela upravljanja elektroničkom komunikacijskom
infrastrukturuom

Dijana Soldo, oec.

Napomena: izjava je dostavljena na email: urbia@urbia.hr

OVAJ DOKUMENT JE VALJAN BEZ POTPISA I PEČATA

URBANISTIČKI PLAN UREĐENJA „PRI SV. MAGDALENI I“
IV. Obrazloženje – Evidencija postupka izrade i donošenja UPU
PRIJEDLOG ZA JAVNU RASPRAVU



URBANISTIČKI PLAN UREĐENJA „PRI SV. MAGDALENI I“
IV. Obrazloženje – Evidencija postupka izrade i donošenja UPU
PRIJEDLOG ZA JAVNU RASPRAVU



ŽIVJETI ZAJEDNO

Hrvatski Telekom d.d.

Odjel upravljanja elektroničkom komunikacijskom infrastrukturom
Odsjek upravljanja ugovornim odnosima i registraciju
Adresa: Harambašićeva 39, Zagreb
Telefaks: +385 1 4983 010

Grad Koprivnica
Upravni odjel za izgradnju
grada i prostorno uređenje
Zrinski trg 1/II
48000 Koprivnica

OZNAKA T43 4985147- 42705131-17
KONTAK Mirko Dimitrović
TELEFON 01-4918663
DATUM 14.12.2017

NASTAVNA Ur. Broj 2137/01-06-02/10-17-39 Urbanistički plan „Pri sv.Magdaleni I“ Koprivnica

Poštovani

Na osnovu Vašeg poziva pod brojem 2137/01-06-02/10-17-39 prema traženim informacijama dostavljamo položaj postojeće infrastrukture, opće napomene i smjernice za potrebe razvoja elektroničke komunikacijske infrastrukture.

Elektronička komunikacijska infrastruktura pokretnih mreža

Predlažemo usklađivanje prostorno-planske dokumentacije s Uredbom Vlade Republike Hrvatske o mjerilima razvoja elektroničke komunikacijske infrastrukture i druge povezane opreme, NN br. 131/2012 i Uredbom Vlade Republike Hrvatske o izmjenama uredbe o mjerilima razvoja elektroničke komunikacijske infrastrukture i druge povezane opreme, NN br. 92/2015 te svim aktualnim izmjenama;

Predlažemo korištenje terminologije kako je predviđeno u čl. 2. (Pojmovi) Zakona o elektroničkim komunikacijama (ZEKOM);

Jasno i nedvojbeno razlikovati elektroničku komunikacijsku opremu koja se postavlja na postojećim građevinama (antenski prihvat) od elektroničke komunikacijske opreme koja se postavlja na samostojećim antenskim stupovima.

HRVATSKI TELEKOM D.D.

Roberta Frangeša Mihanovića 9, 10110 Zagreb
Telefon: +385 1 491-1000 | faks: +385 1 491-1011 | Internet: www.ht.hr, www.hrvatskitelekom.hr
Poslovna banka: Zagrebačka banka d.d. Zagreb | IBAN: HR24 2360 0001 1013 1087 5 | SWIFT-BIC: ZABAHR2X
Nadzorni odbor: J. R. Talbot - predsjednik
Uprava: D. Tomašković - predsjednik, M. Felkel, D. Daut, B. Batičić, B. Drilo, N. Rapalić, S. Kramar
Registar trgovačkih društava: Trgovački sud u Zagrebu, MBS: 080266256 | OIB: 81 7931 46560 | PDV identifikacijski broj: HR 81793146560
Temeljni kapital: 9.822.853.500,00 kuna | Ukupan broj dionica: 81.888.535 dionica bez nominalnog iznosa

URBANISTIČKI PLAN UREĐENJA „PRI SV. MAGDALENI I“
IV. Obrazloženje – Evidencija postupka izrade i donošenja UPU
PRIJEDLOG ZA JAVNU RASPRAVU



ŽIVJETI ZAJEDNO

Predlažemo da cjeloviti tekst provedbenih odredbi glasi:

Elektronička komunikacijska infrastruktura (EKI) i povezana oprema prema načinu postavljanja, dijeli se na elektroničku komunikacijsku infrastrukturu i povezanu opremu na postojećim građevinama (antenski prihvat), i elektroničku komunikacijsku infrastrukturu i povezanu opremu na samostojećim antenskim stupovima.

Za izradu grafičkog prikaza samostojećih antenskih stupova koriste se podaci iz Dodatka 2. „Objedinjeni plan razvoja pokretne komunikacijske infrastrukture“ Uredbe Vlade Republike Hrvatske o izmjenama uredbe o mjerilima razvoja elektroničke komunikacijske infrastrukture i druge povezane opreme, NN br. 92/2015.

U grafičkom prikazu određena su područja planiranih zona elektroničke komunikacijske infrastrukture za smještaj samostojećih antenskih stupova u radijusu od 500 m do 2000 m, kao i položaji aktivnih lokacija, koje predstavljaju EKI zone radijusa 100 m.

Unutar zone elektroničke komunikacijske infrastrukture uvjetuje se gradnja samostojećeg antenskog stupa takvih karakteristika da može prihvatiti više operatora, odnosno prema tipskom projektu koji je potvrđen rješenjem Ministarstva zaštite okoliša, prostornog uređenja i graditeljstva.

Iznimno, ukoliko lokacijski uvjeti ne dozvoljavaju izgradnju jednog stupa koji ima takve karakteristike da može primiti sve zainteresirane operatore (visina i sl.) dozvoljava se izgradnja nekoliko nižih stupova koji na zadovoljavajući način mogu pokriti planirano područje signalom.

Ukoliko je unutar zone planirane elektroničke komunikacijske infrastrukture već izgrađen samostojeći antenski stup/stupovi, tada je moguće planirati izgradnju dodatnog stupa za ostale operatore/operatora.

Dopušteno je postavljanje elektroničke komunikacijske infrastrukture i povezane opreme na postojećim građevinama u skladu s posebnim uvjetima tijela i/ili osoba određenim posebnim propisima koji propisuju posebne uvjete prilikom ishođenja lokacijske dozvole.

Antenski prihvat, koji se postavljaju na postojeće građevine, ne planiraju se u dokumentima prostornog uređenja

HRVATSKI TELEKOM D.D.

Roberta Frangeša Mihanovića 9, 10110 Zagreb

Telefon: +385 1 491-1000 | faks: +385 1 491-1011 | Internet: www.ht.hr, www.hrvatskitelekom.hr

Poslojna banka: Zagrebačka banka d.d. Zagreb | IBAN: HR24 2360 0001 1013 1087 5 | SWIFT-BIC: ZABAHR2X

Nadzorni odbor: Jonathan Richard Talbot - predsjednik

Uprava: D. Tomašević - predsjednik, M. Felkel, J. Thöniel, B. Babić, B. Drilo, N. Rapsić, S. Kramar

Registar trgovačkih društava: Trgovački sud u Zagrebu, MBS: 080266256 | OIB: 81793146560 | PDV identifikacijski broj: HR 81793146560

Temeljni kapital: 9.822.853.500,00 kuna | Ukupan broj dionica: 81.888.535 dionica bez nominalnog iznosa

2



ŽIVJETI ZAJEDNO

Linijska i točkasta infrastruktura fiksnih komunikacija

Opće napomene:

Uvažavanjem Strategije razvoja širokopojasnog pristupa internetu razvoj elektroničke komunikacijske infrastrukture proglašen je od interesa za Republiku Hrvatsku i jedan je od predujeta razvoja suvremenog gospodarstva.

✓ Ciljevi razvoja elektroničke komunikacijske infrastrukture su :

- razvoj gospodarstva utemeljenog na znanju i inovacijama
- promicanje gospodarstva koje učinkovitije iskoristava resurse, koje je "zelenije" i konkurentnije
- održavanje gospodarstva s visokom stopom zaposlenosti koje donosi društvenu i teritorijalnu povezanost

U cilju međuregionalnog povezivanja unutar hrvatskog prostora, te učinkovito integriranje hrvatske telekomunikacijske mreže s europskim glavnim pravcima nužno je pojačavanje koridora elektroničke komunikacijske infrastrukture koji Hrvatsku povezuju na regionalnoj i međunarodnoj razini.

Elektronička komunikacijska infrastruktura mora zadovoljiti cjelokupni spektar komunikacijskih potreba modernog društva i održivog razvoja. Planiranim razvojem elektroničke komunikacijske infrastrukture na cjelovit i održiv način oblikuje se informacijsko društvo

Sukladno potrebama za kvalitetan i human razvoj gradskih i ruralnih naselja znanje i informacije postaju strateški resurs transformacije u daljnjem razvoju ljudskih zajednica

Prostornim planom utvrditi koridore elektroničke komunikacijske infrastrukture na regionalnoj i međunarodnoj razini sukladno razvoju lokalnih i regionalnih prometnica

Primijeniti smjernice programa prostornog uređenja Republike Hrvatske kojima se preporuča istovremena izgradnja kabelaških mreža i cestovne i željezničke infrastrukture. Pojačavanje koridora elektroničke komunikacijske infrastrukture koji Hrvatsku povezuju (kabelaški) sa susjednim zemljama. Pojačavanje koridora elektroničke komunikacijske infrastrukture koji povezuju gradove i županije

U definiranom području planirati uvjete za razvoj infrastrukture te njihov razmještaj u prostoru. Za sve nove poslovne, stambeno-poslovne i stambene zgrade predvidjeti izgradnju kabelaške kanalizacije do najbliže točke konekcije s postojećom, a sve prema Zakonu o elektroničkim komunikacijama i odgovarajućim Pravilnicima. Isto vrijedi i za sve poslovne, rekreacijske i urbane zone

Omogućiti korištenje površina i pojaseva – koridora svih lokalnih, županijskih i državnih cesta za dogradnju i rekonstrukciju postojeće kabelaške kanalizacije i elektroničke komunikacijske mreže, kao i izgradnju nove.

Omogućiti korištenje površina i pojaseva – koridora postojeće kabelaške kanalizacije i elektroničke komunikacijske mreže za pojačavanje elektroničkih komunikacijskih kapaciteta u svrhu pružanja naprednih širokopojasnih usluga

HRVATSKI TELEKOM D.D.

Roberta Frangeša Mihanovića 9, 10110 Zagreb

Telefon: +385 1 491-1000 | faks: +385 1 491-1011 | Internet: www.t.hr, www.hrvatskitelekom.hr

Poslovna banka: Zagrebačka banka d.d. Zagreb | IBAN: HR24 2360 0001 1013 1087 5 | SWIFT-BIC: ZABAHR2X

Nadzorni odbor: Jonatan Richard Talbot - predsjednik

Uprava: D. Tomažević - predsjednik, M. Felkel, J. Thöniel, B. Batelić, B. Drlje, N. Rapačić, S. Kramar

Registar trgovačkih društava: Trgovački sud u Zagrebu, MBS: 68026256 | OIB: 61 793146560 | PDV identifikacijski broj: HR 61793146560

Temeljni kapital: 9.822.853.500,00 kuna | Ukupan broj dionica: 81.888.535 dionica bez nominalnog iznosa

URBANISTIČKI PLAN UREĐENJA „PRI SV. MAGDALENI I“
IV. Obrazloženje – Evidencija postupka izrade i donošenja UPU
PRIJEDLOG ZA JAVNU RASPRAVU



ŽIVJETI ZAJEDNO

Pri planiranju i izgradnji cestovnih i željezničkih građevina potrebno je planirati polaganje cijevi za telekomunikacijske kablove te razmještaj antenske mreže novih telekomunikacijskih tehnologija

Osigurati razvoj širokopolasnog pristupa s ciljem revitalizacija ruralnih područja definiranjem sustava telekomunikacijskih veza pomoću koridora, trasa kroz građevinska područja naselja i površina za izdvojene namjene te kroz ostala područja šumskih i poljoprivrednih površina. Ruralnom stanovništvu treba osigurati suvremeni infrastrukturni standard
Za razvoj naselja, turističke ponude, uspostavljanje visokog stupnja kontrole zaštite, upravljanja i dr. od izuzetne važnosti poboljšati i obnoviti postojeću EKI, te predvidjeti izgradnju nove EKI na područjima na kojima se održavaju sportska natjecanja, društvene aktivnosti te na rubnim područjima PP u sklopu osiguravanja suvremenog infrastrukturnog standarda

Smjernice

Ovim planskim smjernicama daju se prijedlozi za implementaciju koji će omogućiti rekonstrukciju i izgradnju kabelaške kanalizacije i elektroničke komunikacijske mreže, tj. bakrene mreže u xDSL tehnologiji ili svjetlovodne mreže u topologijama P2P i P2MP kao pouzdanog medija za implementaciju naprednih elektroničkih komunikacijskih usluga.

Telekomunikacije i informatika osnova su za željene promjene u urbanom i ruralnom prostoru pa njihov razvoj treba posebno podupirati
Nužno je stvoriti preduvjete za razvoj i ulaganja u izgradnju nove infrastrukture, naročito svjetlovodnih pristupnih mreža, i na taj način omogućiti ultrabrz pristup internetu (>100 Mbit/s) i daljnji razvoj telekomunikacijskog tržišta na području Županije/Opcine/Grada. Glavni je cilj osiguravanje pametnog, održivog i uključivog rasta.

Kućne telekomunikacijske instalacije (unutar objekata) treba projektirati i izvoditi prema Pravilniku o tehničkim uvjetima za elektroničku komunikacijsku mrežu poslovnih i stambenih zgrada.

Javnu i komunalnu infrastrukturnu mrežu zone čine prometna i ulična mreža, mreža plinopskrbe, elektroopskrbe, vodoopskrbe i odvodnje otpadnih sanitarnih i oborinskih voda te elektronička komunikacijska infrastruktura i druga povezana oprema.
Prikazani smještaji planiranih građevina i uređaja (cjevovodi, kabeli, elektronička komunikacijska infrastruktura i druga povezana oprema, trafostanice i sl.) javne i komunalne infrastrukture mreže u grafičkom dijelu Plana, usmjeravajućeg su značenja i dozvoljene su odgovarajuće prostorne prilagodbe koje bitno ne odstupaju od koncepcije rješenja.

Konačni smještaj i broj površinskih infrastrukturnih građevina (transformatorskih stanica, elektroničke komunikacijske infrastrukture i druge povezane opreme i sl.) utvrdit će se sukladno tehničkim i sigurnosnim zahtjevima za pojedinu građevinu, te potrebama potrošača, tako da broj i smještaj tih građevina prikazan u grafičkom dijelu Plana nije obavezan.

Kod donošenja Prostornog plana pojedinog područja planirati izgradnju potpune KK infrastrukture u koridorima javnih površina širine 1 m s obje strane prometnica, uz sljedeće napomene:

- Postojeće TK kapacitete treba izmjestiti u novoizgrađenu KK infrastrukturu.
- Privode KK planirati za sve građevinske čestice na području obuhvata Plana.
- Kapacitete i trasu KK, veličine zdenaca KK i broj cijevi planirati sukladno koncentraciji stambenih i poslovnih građevina.

HRVATSKI TELEKOM D.O.O.

Roberta Franješa Mihanovića 9, 10110 Zagreb
Telefon: +385 1 491-1000 | faks: +385 1 491-1011 | Internet: www.ht.hr, www.hr.vatki.telekom.hr
Poslovna banka: Zagrebačka banka d.d. Zagreb | IBAN: HR24 2380 0001 1013 1087 5 | SWIFT-BIC: ZABAHR2X
Nadorni odbor: Jónatan Richard Talbot - predsjednik
Uprava: D. Tomaljković - predsjednik, M. Felkel, J. Thörniggl, B. Batelić, B. Driko, N. Rapaić, S. Kramar
Registar trgovačkih društava: Trgovački sud u Zagrebu, MBS: 080265256 | OIB: 81793146560 | PDV identifikacijski broj: HR 81793146560
Temeljni kapital: 9.822.853.500,00 kuna | Ukupan broj dionica: 81.888.535 dionica bez nominalnog iznosa

4

URBANISTIČKI PLAN UREĐENJA „PRI SV. MAGDALENI I“
IV. Obrazloženje – Evidencija postupka izrade i donošenja UPU
PRIJEDLOG ZA JAVNU RASPRAVU



ŽIVJETI ZAJEDNO

Glavnu trasu novo planirane KK treba usmjeriti na postojeću komutaciju, ali u rubnim dijelovima treba predvidjeti mogućnost za montažu komunikacijsko-distributivnih čvorova kabinetskog tipa, dimenzija 2x1x2 m za koju lokaciju je potreban EE priključak ali nije potrebno formirati zasebnu katastarsku parcelu. U rubnim dijelovima treba predvidjeti mogućnost za realizaciju zračne distributivne Cu i FTTx mreže uz zajedničko korištenje postojećih EE stupova kao i ugradnju novih TK stupova.

U slučaju potrebe izgradnje magistralnih EKI kapaciteta za povezivanja susjednih područja, potrebno je omogućiti formiranje koridora za kapacitete koji nisu u funkciji samog područja iz obuhvata plana.

U cilju postizanja što višeg nivoa komunalnog uređenja potrebno je planirati i adekvatan broj javnih govornica do kojih je potrebno utvrditi i pristup osobama s invaliditetom.

Uredbom o mjerilima razvoja elektroničke komunikacijske infrastrukture i druge povezane opreme (NN 139/2012), koju je Vlada Republike Hrvatske donijela na temelju članka 25. stavka 3. Zakona o elektroničkim komunikacijama, propisana su mjerila razvoja elektroničke komunikacijske infrastrukture i druge povezane opreme. Uredbom je utvrđeno da se gradnja elektroničke komunikacijske infrastrukture planira, u načelu, u koridoru ili trasi komunalne infrastrukture što obuhvaća usklađenje planiranih trasa elektroničke komunikacijske infrastrukture i druge povezane opreme s trasama komunalne infrastrukture u odnosu na smještaj u prostoru i rokove gradnje.

Jedinice lokalne i područne (regionalne) samouprave obvezne su uskladiti odredbe dokumenata prostornog uređenja iz svojeg djelokruga s odredbama predmetne Uredbe prigodom njihove prve izrade, ili prve izrade njihovih izmjena i/ili dopuna nakon stupanja na snagu ove Uredbe, a do usklađenja dokumenata prostornog uređenja s odredbama ove Uredbe, neposredno se primjenjuje ova Uredba.

Napomena

Potrebu proširenja i razradu elektroničke komunikacijske infrastrukture predvidjeti Urbanističkim planom uređenja za pojedine zone za koje će se taj plan izradivati, ovisno o konkretnim namjenama unutar zone i sukladno tehničkim uvjetima za uređenje građevinskog zemljišta.

U područjima gdje je definirana Obveza izrade detaljnog plana uređenja s granicama obuhvata definirati koridore elektroničke komunikacijske infrastrukture koje povezuju navedena područja sa postojećom telekomunikacijskom infrastrukturom

Prilikom planiranja koridora na javnim i privatnim nekretninama utvrditi gdje se točno u prostoru koridor nalazi i kolika je njegova širina i duljina. Upisom koridora u katastar vodova (infrastrukture) određuju se svi uvjeti kojima mora udovoljiti buduća elektronička komunikacijska infrastruktura.

"Provedbenim dokumentima prostornog uređenja potrebno planirati uporabu postojećeg slobodnog prostora u izgrađenoj kabelskoj kanalizaciji, primjenom tehnologije mikrocijevi namijenjenih za mikro-svjetlovodne kabele. Cijevi malog promjera i cijevi promjera od 50 mm predstavljaju uobičajeno rješenje pri gradnji kabelske kanalizacije. Mikrocijevi se polažu kao mikrocijevna struktura u rov pored cijevi malog promjera, ili umjesto njih, kao uobičajeno rješenje pri gradnji kabelske kanalizacije. Gradnja kabelske kanalizacije može se izvesti i tehnologijom minirovova i mikrorovova"

HRVATSKI TELEKOM D.D.

Ribarta Frangela Mihanovića 8, 10110 Zagreb

Telefon: +385 1 491-1000 | faks: +385 1 491-1011 | Internet: www.t.hr, www.hrvaskitelekom.hr

Poslovna banka: Zagrebačka banka d.d., Zagreb | IBAN HR24 2360 0001 1013 1087 5 | SWIFT-BIC: ZABAHR2X

Nadzorni odbor: Jonathan Richard Talbot - predsjednik

Uprava: D. Tomalić - predsjednik, M. Felkel, J. Thurniggl, B. Banić, B. Drlje, N. Rapačić, S. Kramer

Registar trgovačkih društava: Trgovački sud u Zagrebu, MBS: 080296256 | OIB: 81 7921 46660 | PDV identifikacijski broj: HR 81 7921 46660

Temeljni kapital: 9.822.853.500,00 kuna | Ukupan broj dionica: 81.888.535 dionica bez nominalnog iznosa

URBANISTIČKI PLAN UREĐENJA „PRI SV. MAGDALENI I“
IV. Obrazloženje – Evidencija postupka izrade i donošenja UPU
PRIJEDLOG ZA JAVNU RASPRAVU



ŽIVJETI ZAJEDNO

Zakonska regulativa:

- Zakon o prostornom uređenju
- Zakon o gradnji
- Pravilnik o jednostavnim građevinama i radovima
- Zakon o elektroničkim komunikacijama
- Uredba o mjerilima razvoja elektroničke komunikacijske infrastrukture i druge povezane opreme
- Pravilnik o tehničkim uvjetima gradnje i uporabe telekomunikacijske infrastrukture
- Pravilnik o načinu i uvjetima određivanja zone komunikacijske infrastrukture i povezane opreme, zaštitne zone i radijskog koridora, te obaveze investitora radova ili građevine
- Strategija razvoja širokopojasnog pristupa internetu
- Zakon o mjerama za smanjenje troškova postavljanja elektroničkih komunikacijskih mreža velikih brzina
- Pravilnik o svjetlovodnim distribucijskim mrežama
- Pravilnik o tehničkim uvjetima za kabelsku kanalizaciju
- Pravilnik o načinu i uvjetima pristupa i zajedničkog korištenja elektroničke komunikacijske infrastrukture i druge povezane opreme

S poštovanjem,

Hrvatski Telekom d.d.
Odjel upravljanja elektroničkom komunikacijskom
infrastrukturom

Direktorica
Dijana Šoldo



HRVATSKI TELEKOM D.D.

Roberta Frangeša Mihanovića 3, 10110 Zagreb
Telefon: +385 1 491-1000 | faks: +385 1 491-1011 | Internet: www.t.hr, www.hrvatskitelekom.hr
Poslovna banka: Zagrebačka banka d.d. Zagreb | IBAN: HR24 2360 0001 1013 1087 5 | SWIFT-BIC: ZABHR2X
Nadzorni odbor: Jonathan Richard Talbot - predsjednik
Uprava: D. Tomašković - predsjednik, M. Felkel, J. Thümmel, B. Batelić, B. Driko, N. Rapačić, S. Kramar
Registar trgovačkih društava: Trgovački sud u Zagrebu, MBS: 080266256 | OIB: 81793146560 | PDV identifikacijski broj: HR 81793146560
Temeljni kapital: 9.822.853.500,00 kuna | Ukupan broj dionica: 81.888.535 dionica bez nominalnog iznosa

6

URBANISTIČKI PLAN UREĐENJA „PRI SV. MAGDALENI I“
IV. Obrazloženje – Evidencija postupka izrade i donošenja UPU
PRIJEDLOG ZA JAVNU RASPRAVU



URBANISTIČKI PLAN UREĐENJA „PRI SV. MAGDALENI I“
IV. Obrazloženje – Evidencija postupka izrade i donošenja UPU
PRIJEDLOG ZA JAVNU RASPRAVU



OT – Optima Telekom d.d., Bari 75x, Buzin, 10010 Zagreb
IBAN: HR202340000100944260 OIB: 30004425025
KONTAKT CENTAR: 0800 5035 / www.optima.hr
info@optima-telekom.hr

Grad Koprivnica
Zrinski trg 1
48000 Koprivnica

Broj: OT-48-406/17

Datum obrade: 22.12.2017.

Predmet: Izjava o položaju EK infrastrukture u zoni zahvata

Poštovani,
dana 22.12.2017. zaprimili smo Vaš zahtjev za očitovanjem o položaju elektroničke komunikacijske infrastrukture u zoni zahvata sa sljedećim opisom:

Izrada Prostornog plana; Urbanističkog plana uređenja "Pri Sv. Magdaleni I" u Koprivnici

poslan na temelju posebnih uvjeta gradnje Hrvatske regulatorne agencije za mrežne djelatnosti
Klasa: 350-05/17-01/192, Ur.br. 376-10-17-3 od 26. lipnja 2017

Na Vaš zahtjev izjavljujemo da OT-Optima Telekom d.d. na katastarskim česticama

k.č. 7978/1, 7983/38, 7983/39, 7983/74, 7984/1, 7985/1, 7985/5, 8008, 7978/10, 7979/3, 7979/4, 7983/1, 7983/14, 7983/18, 7983/19, 7983/20, 7983/26, 7983/35, 7983/37, 7983/15, 7983/16, 7983/17, k.o. Koprivnica, p.u. Koprivnica.

nema izgrađenu vlastitu elektroničku komunikacijsku infrastrukturu.

S poštovanjem,

OT - Optima Telekom d.d.

Kontakt email: EKI-izjave@optima-telekom.hr
Trajanje ove izjave je 12 mjeseci od datuma izdavanja.

Ovaj dokument je valjan bez potpisa i pečata.



URBANISTIČKI PLAN UREĐENJA „PRI SV. MAGDALENI I“
IV. Obrazloženje – Evidencija postupka izrade i donošenja UPU
PRIJEDLOG ZA JAVNU RASPRAVU



OT – Optima Telekom d.d., Bani 754, Buzin, 10110 Zagreb
IBAN HR9033000000001848050 019 36004425031
KONTAKT CENTAR 0800 0088 / www.optima.hr
info@optima-telekom.hr

URBIA
I.G.Kovačića 10
40000 Čakovec

Broj: OT-48-385/17

Datum obrade: 15.02.2018.

Predmet: Izjava o položaju EK infrastrukture u zoni zahvata

Poštovani,
dana 21.11.2017. zaprimili smo Vaš zahtjev za očitovanjem o položaju elektroničke komunikacijske infrastrukture u zoni zahvata sa sljedećim opisom:

Izrada Urbanističkog plana uređenja "Pri Sv. Magdaleni I" u Koprivnici.

poslan na temelju posebnih uvjeta gradnje Hrvatske regulatorne agencije za mrežne djelatnosti
Klasa: 350-05/17-01/192, Ur.br. 376-10-17-3 od 26.06.2017.

Na Vaš zahtjev izjavljujemo da OT-Optima Telekom d.d. na katastarskim česticama

k.č. sve unutar obuhvata, k.o. Koprivnica, p.u. Koprivnica.

nema izgrađenu vlastitu elektroničku komunikacijsku infrastrukturu.

S poštovanjem,

OT - Optima Telekom d.d.

Kontakt email: EKI-izjave@optima-telekom.hr
Trajanje ove izjave je 12 mjeseci od datuma izdavanja.

Ovaj dokument je valjan bez potpisa i pečata.

URBANISTIČKI PLAN UREĐENJA „PRI SV. MAGDALENI I“
 IV. Obrazloženje – Evidencija postupka izrade i donošenja UPU
 PRIJEDLOG ZA JAVNU RASPRAVU



VMO BREŽANEC
 KOPRIVNICA

REPUBLIKA HRVATSKA GRAD KOPRIVNICA		
Prijava:	28.06.2017	
Glavinska oznaka	Dokumentacija	
050-02/17-01/0001	06	
Društveni list	Broj prijave	VMS
094-17-20	0	0,00


Koprivnica, 14.06.2017.

ODLUKA

Kojom je 14.06.2017. na 5.Sjednici VMO Brežanec, pod 1. Točkom dnevnog reda, jednoglasno prihvaćen prijedlog da se u svrhu urbanističkog uređenja „Pri sv.Magdaleni“, izgradi zabavni park za djecu i mladež, sa pripadajućim sadržajima i objektima, te nogometno igralište veličine rukometnog, za koje mještani tvrde da je nekad tamo i postojalo prije.

Predsjednik MO Brežanec

Vladimir Grošanić



URBANISTIČKI PLAN UREĐENJA „PRI SV. MAGDALENI I“
IV. Obrazloženje – Evidencija postupka izrade i donošenja UPU
PRIJEDLOG ZA JAVNU RASPRAVU

VMO BREŽANEC

KOPRIVNICA

Koprivnica, 14.06.2017.

ZAPISNIK

Sa 5.Sjednice Vijeća Mjesnog odbora Brežanec koja se u 19.00 sati održala u Gradskoj vijećnici.

Utvrđuje se da su prisutni sljedeći članovi: Grošanić Vladimir, Šimunić Nevenko, Đurkan Željka, Grošanić Mirela i Prepelčić Zvonimir

- Izostanak su opravdali Dominis Kristina, Krulić Velimir
- Konstatira se da je utvrđen kvorum i prihvaća se predloženi dnevni red.

Dnevni red:

- Inicijativa i mišljenje MO na Urbanistički plan uređenja „pri sv.Magdaleni“ Koprivnica
- Aktualna problematika na području MO Brežanec
- Pitanja i prijedlozi

Dnevni red je prihvaćen jednoglasno.

Ad 1.

Prisutni su članovi pozdravili inicijativu za pokretanjem inicijative za urbanističkim uređenjem „Pri sv.Magdaleni“. Ukoliko će se na tom prostoru razvijati stambeni kompleks, doći će do naseljavanja mladih obitelji, te se time ukazuje potreba za sadržajem za djecu i mladež. Predloženo je da se tada na području „Pri sv.Magdaleni“, izgradi neki zabavni park za djecu i mladež, te nogometno igralište sa dodatnim sadržajima, za koje stariji mještani Mjesnog odbora pamte da je postojalo tamo i prije.

URBANISTIČKI PLAN UREĐENJA „PRI SV. MAGDALENI I“
IV. Obrazloženje – Evidencija postupka izrade i donošenja UPU
PRIJEDLOG ZA JAVNU RASPRAVU

Ad 2.

- Nadalje se ustraje na pokretanju inicijative za izgradnju dječjeg igrališta na Cinderišću, koje je prijeko potrebno zbog novog stambenog kompleksa u kojem žive mladi bračni parovi sa malom djecom.
- Pokušati riješiti problematiku nepreglednosti kod skretanja automobila iz Starogradske u Magdalensku. (staviti zrcalo ili prometnu signalizaciju)
- Spajanje Proletne i Goričke ulice radi bolje prohodnosti po kvartu
- Obnova igrališta u trokutu ulice Omladinska i Gorička
- Mještani Goričke ulice mole da se sanira raspelo u njihovoj ulici zbog dotrajalosti pa da ne padne na nekog prolaznika, automobil ili dijete.

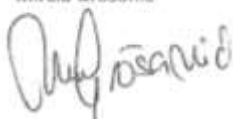
Ad 3.

- Grošanić Vladimir iznio prijedlog da se staro stablo hrasta u Goričkoj ulici, koje je namijenjeno za rušenje donira koprivničkom umjetniku kiparu, gospodinu Dragutinu Ciglaru, da ga iskoristi kao sirovinu za izradu umjetničkog djela.
- Usvaja se i jednoglasno prihvaća prijedlog.

Sjednica završava u 20.00 sati

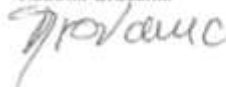
ZAPISNIČARKA

Mirela Grošanić



OVJEROVITELJ ZAPISNIKA

Vladimir Grošanić





URBANISTIČKI PLAN UREĐENJA „PRI SV. MAGDALENI I“
IV. Obrazloženje – Evidencija postupka izrade i donošenja UPU

PRIJEDLOG ZA JAVNU RASPRAVU

Ostali zaprimljeni zahtjevi:

- IGMA d.o.o. Koprivnica

URBANISTIČKI PLAN UREĐENJA „PRI SV. MAGDALENI I“
IV. Obrazloženje – Evidencija postupka izrade i donošenja UPU
PRIJEDLOG ZA JAVNU RASPRAVU



REPUBLIKA HRVATSKA
GRAD KOPRIVNICA
Upravni odjel za izgradnju grada
i prostorno uređenje

GRAD KOPRIVNICA		
Prijava:	24.01.2017	
Klasifikacijska oznaka	Ustrojstvena jedinica	
350-02/17-01/0002	06	
Uredbeni broj	Br. priloga	Vrsta
001-17-1	0	0,00

Predmet: pismo namjere trgovačkog društva Igma d.o.o., Ciglana 10 vezano uz izradu urbanističkog plana uređenja „Pri sv. Magdaleni I“

Ovim podneskom trgovačkog društva Igma d.o.o., Ciglana 10, Koprivnica dostavljamo Gornjem naslovu svoje očitovanje- pismo namjere za potrebe izrade UPU „Pri sv. Magdaleni I“ , čija obveza je definirana čl. 76. Odluke o donošenju Generalnog urbanističkog plana Koprivnice (Glasnik Grada Koprivnice br. 4/08, 5/08, 7/14 i 1/15 (pročišćeni tekst).

Trgovačko društvo Igma d.o.o. već je jednom pokrenulo postupak izrade DPU (sada UPU) „Pri sv. Magdaleni“ za što je Gradsko vijeće dana 25.10. 2010. godine (objavljeno u Glasniku Grada Koprivnice br, 6/10) donijelo Odluku o izradi DPU „Pri sv. Magdaleni“. Prema članku 102. Zakona o prostornom uređenju (NN br. 153/13) propisano je da Odluka o izradi prostornog plana donesena na temelju Zakona o prostornom uređenju i gradnji (NN br. 76/07, 38/09, 55/11, 90/11, 50/12 i 55/12) prestaje važiti u roku od dvije godine od dana stupanja na snagu Zakona o prostornom uređenju (NN br. 153/13). Obzirom da do dana 01. 01. 2016. godine za predmetni Plan nije objavljena javna rasprava, vezano na članak 102 Zakona o prostornom uređenju, Gornji naslov dana 27.01.2016. godine obustavio je izradu navedenog detaljnog plana.

Ponovnim pokretanjem postupka izrade Plana iskazujemo zainteresiranost za njegovim donošenjem.

Trgovačko društvo Igma d.o.o. se kao vlasnik većeg dijela čestica (više od 90%) u obuhvatu UPU Pri sv. Magdaleni I“, sukladno članku 167. Zakona o prostornom uređenju (NN 153/2013), ovim pismom namjere očituje i obvezuje da će u cijelosti snositi troškove izrade Plana.

U Koprivnici, 20.01.2017.

Direktor:

Alojzije Gregur, dipl. ing. građ.

IGMA
Industrija građevnog materijala d.o.o.
CIGLANA 10




Igma industrija građevnog materijala, d.o.o., Koprivnica, članica Nexe Grupe, Ciglana 10, 48000 Koprivnica
Hrvatska, tel: +385 (0)48 628 300, fax: +385 (0)48 628 317, e-mail: igma@nexe.hr,
PBZ ŽR 2340099-1100130882 IBAN: HR0423400001100130882 SWIFT PBZGHR2X
OIB 43689070004, MBS 010019569, ECRU: HR43689070004, PDV ID: HR43689070004
Trgovački sud u Bjelovaru, temeljni kapital (u cijelosti uplaćen): 44.600.000,00 kn, član Uprave: Alojzije Gregur
www.nexe.hr

00-4.1-029 (12.14.16)

URBANISTIČKI PLAN UREĐENJA „PRI SV. MAGDALENI I“
IV. Obrazloženje – Evidencija postupka izrade i donošenja UPU
PRIJEDLOG ZA JAVNU RASPRAVU



REPUBLIKA HRVATSKA
KOPRIVNIČKO-KRIŽEVAČKA ŽUPANIJA



GRAD KOPRIVNICA

Upravni odjel za izgradnju grada i prostorno
uređenje

Bojinskiy . 06.12. '17

KLASA: 350-02/17-01/0002
URBROJ: 2137/01-06-02/10-17-40
Koprivnica, 04.12.2017.

Urbia d.o.o.
I. G. Kovačića 10
40000 Čakovec

PREDMET: Urbanistički plan uređenja "Pri sv. Magdaleni I" Koprivnica
Odgovor na očitovanje o zaprimljenim materijalima za izradu UPU „Pri Sv.
Magdaleni I“ od 24. 11. 2017. godine – daje se,

Vezano uz očitovanje o zaprimljenim materijalima za izradu UPU „Pri Sv. Magdaleni I“ (u daljnjem tekstu: plan) od 24. 11. 2017. godine, dostavljamo odgovore i mišljenja po točkama očitovanja:

Ad. 1.

Odlukom o izradi plana predviđeno je da plan obuhvati i okolne ulične koridore, pri čemu se podrazumijeva da je planom potrebno obuhvatiti istočni i južni ulični koridor.
Grad Koprivnica će dostaviti projektnu dokumentaciju prema kojoj je već izvedena dionica sjevernog uličnog koridora.

Ad. 2.

Grad Koprivnica je navedenim javnopravnim tijelima dostavio poziv za dostavu zahtjeva za izradu plana. Navedena javnopravna tijela nisu dostavila zahtjeve te se u skladu s zakonskom regulativom smatra da zahtjeva nema.

Istovremeno suglasni smo da je unatoč toga, a u cilju kvalitetnog planiranja komunalnog opremanja prostora svakako potrebno nastojati u što ranijoj fazi aktivno uključiti predmetna javnopravna tijela u izradu plana.

U dodatnom cilju da suradnja s ovim javnopravnim tijelima bude što operativnija i učinkovitija, predlažemo da se od ovih javnopravnih tijela konkretni podaci o postojećoj infrastrukturi, planskim smjernicama i drugim potrebnim elementima zatraže po izradi prve radne verzije plana.

Ad. 3.

Grad Koprivnica će zatražiti podatke o infrastrukturi od Hrvatskog Telekom d.d..

URBANISTIČKI PLAN UREĐENJA „PRI SV. MAGDALENI I“
IV. Obrazloženje – Evidencija postupka izrade i donošenja UPU
PRIJEDLOG ZA JAVNU RASPRAVU

Ad. 4.

Odredbе Uredbe o strateškoj procjeni utjecaja strategije, plana i programa na okoliš u koliziji su iz razloga što odredbe čl. 33. Uredbe upućuju da se postupak ocjene o potrebi strateške procjene provodi prije donošenja odluke o izradi plana, dok je istovremeno čl. 29. iste Uredbe utvrđeno da zahtjev za davanje mišljenja o potrebi strateške procjene obavezno sadrži prijedlog odluke o izradi plana, programska polazišta i ciljeve izmjene plana i sl... Programska polazišta, ciljevi izrade plana i sl. utvrđuju se odlukom o izradi plana koju donosi predstavničko tijelo JLS. Iz svega navedenog ocijenjeno je neprimjenjivim postupanje na način da se OSPUO postupak provodi prije nego predstavničko tijelo donese odluku o pokretanju postupka izrade plana kojom se utvrđuju ciljevi izrade plana, obzirom da je za pokretanje OSPUO postupka potrebno imati utvrđene iste te ciljeve. Istovremeno je dakako upitna je i utemeljenost provođenja postupka utvrđivanje OSPUO bez utvrđenih ciljeva izmjene. Zbog navedene neusklađenosti odredbi, postupanje je temeljeno na odgovarajućoj primjeni čl. 67. Zakona o zaštiti okoliša.

Izrađivač plana sudjeluje u OSPUO postupku u skladu s odredbama Ugovora 526/17 o izradi UPU „Pri Sv. Magdaleni I“, Koprivnica, kojim je utvrđeno da Izrađivač obavlja poslove stručne suradnje pri provođenju ovog postupka.

Slijedom toga Grad Koprivnica izradio je prijedlog Odluke o pokretanju postupka ocjene o potrebi strateške procjene I. izmjena i dopuna DPU „Zona centralnih funkcija“ te prijedlog potpunog Obrasca za ocjeni o potrebi strateške procjene utjecaja na okoliš. Predmetne prijedloge akata Grad Koprivnica predao je Izrađivaču na analizu 29.11.2017. godine. Molimo vas da u skladu s ugovornim odredbama o stručnoj suradnji pri provođenju ovog postupka analizirate izradene dokumente koje smo dostavili te da nam dostavite vaše očitovanje na iste, odnosno dostavite vaš prijedlog dopuna i/ili izmijene iste.

Ad.5.

Grad Koprivnica dostavio je Izrađivaču važeću Procjenu ugroženosti stanovništva, materijalnih i kulturnih dobara i okoliša od opasnosti nastanka i posljedica velikih nesreća i katastrofa za Grad Koprivnicu.


Jasna Golubić, dipl. inž. grad.

Dostaviti:

1. Naslovu,
2. U spis, ovdje.



URBANISTIČKI PLAN UREĐENJA „PRI SV. MAGDALENI I“
IV. Obrazloženje – Evidencija postupka izrade i donošenja UPU
PRIJEDLOG ZA JAVNU RASPRAVU



za urbanizam i arhitekturu
Čakovec, I.G.Kovačića 10, tel: 040/373-400, fax: 040/373-415
e-mail: urbia@urbia.hr

KOPRIVNIČKO – KRIŽEVAČKA ŽUPANIJA
GRAD KOPRIVNICA
ZRINSKI TRG 1
48000 KOPRIVNICA

Predmet: Dostava Nacrta prijedloga Urbanističkog plana uređenja „Pri Sv. Magdaleni I“ i Nacrta prijedloga I. izmjene i dopune Detaljnog plana uređenja „Zona centralnih funkcija“ (Glasnik Grada Koprivnice br. 3/11) za prezentaciju

Poštovani,

U prilogu dopisa dostavljamo Vam:

- 1 (jedan) kompletan primjerak Nacrta prijedloga Urbanističkog plana uređenja „Pri Sv. Magdaleni I“ s priloženim CD-om sa snimljenim tekstualnim i grafičkim dijelovima u PDF formatu za prezentaciju, te sve karte u dwg. formatu i Odredbe za provedbu u doc. formatu
- 1 (jedan) kompletan primjerak Nacrta prijedloga I. izmjene i dopune Detaljnog plana uređenja „Zona centralnih funkcija“ (Glasnik Grada Koprivnice br. 3/11.) s priloženim CD-om sa snimljenim tekstualnim i grafičkim dijelovima u PDF formatu za prezentaciju, te sve karte u dwg. formatu i integralni tekst Odredbi za provedbu u doc. formatu

S poštovanjem.

- Prilozi: - jedan (1) kompletan primjerak Nacrta prijedloga Urbanističkog plana uređenja „Pri Sv. Magdaleni I“ s priloženim CD-om sa snimljenim tekstualnim i grafičkim dijelovima u PDF formatu za prezentaciju, te sve karte u dwg. formatu i Odredbe za provedbu u doc. formatu.
- 1 (jedan) primjerak Nacrta prijedloga I. izmjene i dopune Detaljnog plana uređenja „Zona centralnih funkcija“, (Glasnik Grada Koprivnice br. 3/11.) s priloženim CD-om sa snimljenim tekstualnim i grafičkim dijelovima u PDF formatu za prezentaciju, te sve karte u dwg. formatu i integralni tekst Odredbi za provedbu u doc. formatu.

Čakovec, 04.05.2018.

Primio:

Direktorica
Vesna Makovec, dipl.ing.arch.

04.05.2018.
fda1



URBANISTIČKI PLAN UREĐENJA „PRI SV. MAGDALENI I“
IV. Obrazloženje – Evidencija postupka izrade i donošenja UPU
PRIJEDLOG ZA JAVNU RASPRAVU

The screenshot shows a website page with the following content:

- Navigation bar:** O Koprivnici | Uprava | Općina | Udruge i klubovi | Gradsko vijeće / Gradsko područje | Natjeka | Najave | Kontakt
- Header:** Grad Koprivnica
- Main Title:** Prezentacija nacrta prijedloga Urbanističkog plana uređenja „Pri Sv. Magdalen i“ u Koprivnici
- Image:** A landscape photo of a park area with trees and a path.
- Map:** A small site plan map showing the layout of the development area.
- Text Content:**

Grad Koprivnica pravi postupak izrade urbanističkog plana uređenja „Pri Sv. Magdalen i“ u Koprivnici. Izdati urbanistički projekt urbanističkog plana uređenja „Pri Sv. Magdalen i“, a nastajanje plana je temelj sigurne i pravne sigurne izrade Grada Koprivnice.

Plan uređenja područje Koprivnice plan je ulica dr. Alberta Reimicha, ulica keritara smeđeg planirani prometnica - autobus Ulica Ogilana i Ulica Dora Rejčević.

Zakonodavac regulirani je u slučaju uključivanja javnosti u izradu plana, postupaka obavlja javna rasprava, uzorak koji se pravi javni vid i prijedlog plana i osigurava da se mogu dati svoja mišljenja, prijedlogi i prijedlozi na prijedlog javnom planu.

U skladu sa zakonom (u vezi s transparentnosti kod izrade javnih planova Grada Koprivnica) i osigurava sigurno sudjelovanje javnosti, neć u nastajanje urbanističkog plana.

U tom cilju i prije izvođenja projektnog postupka javna rasprava planirana je prezentacija javnosti nacrta prijedloga plana, radni materijali koji se prikazuju za izradu prijedloga plana za javnu raspravu.

Ova prezentacija javnosti predmetnog plana planirana je u srijedu od 11. do 15. listopada 2024. godine putem društvenih medija i pozivajući Grad Koprivnica - www.koprivnica.hr

Na temelju javnosti i planirane izvođenja i stupanja plana i uključivanja javnosti u ovaj proces, radnog materijala omogućava se da i prije same javne rasprave Grad Koprivnica pruži potrebne informacije i prijedlog izvođenja plana, a ne samo to se može i sa sigurnošću prijetnja izradu prijedloga plana za javnu raspravu.

U skladu sa zakonom može se mogu izdati prijedlogi, mišljenja i prijedlozi na predlozi „Odlazanje na nacrta prijedloga UPU“ na adresu Grad Koprivnica, Uprava vijeća za javnu raspravu, ul. 000 Koprivnica, Dvorski trg 3 B, na - mail: urbanizam@koprivnica.hr

Pozivajući ova prezentacija javnosti i to da izradu prijedloga plana za javnu raspravu, a osigurava se to obavlja i osigurava mišljenja i prijedlogi koji će biti dostavljani u skladu s ovim dokumentom.

U skladu s prijedlog plana da biti obavljen na javni vid uzorak javne rasprave. U ovom postupku prezentacija javne rasprave se može uključivati javnost na toj promatranju, a najvažnije 3 dana prije početka koje obavljaju javni obavljanje putem obavljanja toga na Internet stranica. Ministarstva gradnje i javnog uređenja je Grad Koprivnica.

Pozivajući ova gradnje i građane Grada Koprivnica, javni i fizičke osobe, da se već sada uključuju u izradu ovog urbanističkog plana.
- Footer:**
 - [Kontakt i prijave](#)
 - [Kontakt](#)

URBANISTIČKI PLAN UREĐENJA „PRI SV. MAGDALENI I“
IV. Obrazloženje – Evidencija postupka izrade i donošenja UPU
PRIJEDLOG ZA JAVNU RASPRAVU



REPUBLIKA HRVATSKA
KOPRIVNIČKO-KRIŽEVAČKA ŽUPANIJA



GRAD KOPRIVNICA

Upravni odjel za prostorno uređenje

KLASA: 350-02/17-01/0002
URBROJ: 2137/01-07-01/4-18-50
Koprivnica, 07.06.2018.

Urbia d.o.o.
I. G. Kovačića 10
40000 Čakovec

PREDMET: Urbanistički plan uređenja "Pri sv. Magdaleni I" Koprivnica
Očitovanje na Nacrt prijedloga Urbanističkog plana uređenja „Pri Sv.
Magdaleni I“ – dostavlja se

Nakon provedene prezentacije Urbanističkog plana uređenja „Pri Sv. Magdaleni I“ javnosti na internet stranicama Grada Koprivnice zaprimljena su očitovanja koja se nalaze u prilogu. U prilogu dostavljamo u .docx formatu komentare na tekstualni dio i grafički dio predmetnog Urbanističkog plana uređenja. Molimo da se temeljem svega zaprimljenog pristupi izradi prijedloga plana za javnu raspravu.

Sukladno zaprimljenim očitovanjima utvrđen je interes vlasnika privatnih parcela u sjeveroistočnom dijelu obuhvata plana koji su tražili da se umjesto predviđene mogućnosti formiranja 4 građevne čestice za dvojni način gradnje (kao poluugrađene) s mogućnošću spajanja, predvide 3 građevne čestice sa samostojećim zgradama, a što smatramo opravdanim te smo isto uvrstili i u naše komentare.

Ostale prijedloge nismo uvrštavali u naše komentare te molimo da vi ocijenite njihovu opravdanost sukladno pravilima struke.

Smatramo da od dana dostave zaprimljenih materijala (u digitalnom obliku putem elektroničke dostave e-poštom) počinje teći rok za izradu prijedloga plana za javnu raspravu sukladno članku 4. Ugovora br. 526/17 o izradi Urbanističkog plana uređenja „Pri Sv. Magdaleni I“

Viši stručni suradnik za prostorno uređenje

Marko Brebec, dipl. ing. arh.



URBANISTIČKI PLAN UREĐENJA „PRI SV. MAGDALENI I“
IV. Obrazloženje – Evidencija postupka izrade i donošenja UPU
PRIJEDLOG ZA JAVNU RASPRAVU

Dostaviti:

1. Na adresu e-pošte: urbia@urbia.hr, vesna.makovec@urbia.hr,
Sukladno Odluci o službenom elektroničkom dopisivanju upravnih tijela Grada
Koprivnice, KLASA: 035-01/18-01/0001, URBROJ: 2137/01-04/1-18-1, od
01.03.2018.
2. U spis, ovdje.

Obavijest o tome:

1. elektronička kontaktna točka u pisarnici Grada Koprivnice, pisarnica@kopriivnica.hr,
2. Pročelnica Upravnog odjela za prostorno uređenje, Jasna Golubić, dipl. inž. građ.,
jasna.golubic@kopriivnica.hr.

Prilog:

1. Odredbe za provedbu u .docx formatu - Nacrt prijedloga Urbanističkog plana uređenja „Pri Sv. Magdaleni I“ sa komentarima u kojima su naznačene tražene izmjene nacrta prijedloga prostornog plana (0002_50 Prilog 1 NP PSM1 tekst nakon Prezentacije_očitovanje.docx)
2. Komentari na grafički dio plana u obliku komentara (printscreen) kartografskih prikaza u .docx formatu (0002_50 Prilog 2 NP PSM1-Dodatno objašnjenje uz korekcije.docx)
3. Kopije zaprimljenih očitovanja zaprimljene nakon provedene prezentacije Nacrta prijedloga Urbanističkog plana uređenja „Pri Sv. Magdaleni I“ u .pdf formatu:
 - a. Šprem Josip – Očitovanje, KLASA: 350-02/17-01/0002, URBROJ: 015-18-48, od 4.06.2018.
 - b. Lončarić Ivan – Očitovanje, KLASA: 350-02/17-01/0002, URBROJ: 015-18-49, od 4.06.2018.
 - c. E-poruka: Očitovanje - Davor Dujnić, HEP-Operator distribucijskog sustava d.o.o., DP Elektra Koprivnica, Hrvatske državnosti 32, HR-48000 Koprivnica
 - d. E-poruka: Očitovanje – Tomislav Sabolić, Koprivnica plin – distribucija plina d.o.o., Mosna ulica 15, HR-48000 Koprivnica
 - e. E-poruka: Očitovanje – Dejan Mihalec, UO za izgradnju grada, upravljanje nekretninama i komunalno gospodarstvo, Grad Koprivnica,
 - f. E-poruka: Očitovanje – Denis Sambol, UO za izgradnju grada, upravljanje nekretninama i komunalno gospodarstvo, Grad Koprivnica,
 - g. E-poruka: Očitovanje – Gordana Forko, Gradsko komunalno poduzeće Komunalac d.o.o., Mosna ulica 15, HR-48000 Koprivnica
 - h. E-poruka: Očitovanje – Krešimir Ujlaki, - Koprivničke vode d.o.o., Mosna 15a, HR-48000 Koprivnica,

URBANISTIČKI PLAN UREĐENJA „PRI SV. MAGDALENI I“
IV. Obrazloženje – Evidencija postupka izrade i donošenja UPU
PRIJEDLOG ZA JAVNU RASPRAVU

Na temelju članka 64. Zakona o zaštiti okoliša („Narodne novine“ broj 80/13, 153/13, 78/15 i 12/18), članka 3. stavka 1., podstavka 3 te članka 31. stavka 4. Uredbe o strateškoj procjeni utjecaja strategije, plana i programa na okoliš („Narodne novine“ broj 3/17) i članka 55. Statuta Grada Koprivnice („Glasnik Grada Koprivnice“ broj 4/09, 1/12, 1/13, 3/13 – pročišćeni tekst i 1/18) gradonačelnik Grada Koprivnice dana 08.06.2018. godine donio je

ODLUKU

kojom se utvrđuje da nije potrebno provesti stratešku procjenu utjecaja na okoliš Urbanističkog plana uređenja „Pri Sv. Magdaleni I“

Članak 1.

Gradonačelnik Grada Koprivnice donio je Odluku o započinjanju postupka ocjene o potrebi strateške procjene utjecaja na okoliš Urbanističkog plana uređenja „Pri Sv. Magdaleni I“, KLASA: 351-01/17-01/0010, URBROJ: 2137/01-07-01/4-18-2 od 24. siječnja 2018. prema kojoj je Grad Koprivnica proveo postupak ocjene o potrebi strateške procjene utjecaja na okoliš Urbanističkog plana uređenja „Pri Sv. Magdaleni I“ (u daljnjem tekstu: „Plan“).

U postupku Ocjene o potrebi strateške procjene utjecaja na okoliš Plana utvrđeno je da Plan neće imati vjerojatno značajan utjecaj na okoliš te da je prihvatljiv za ekološku mrežu, na osnovu čega se utvrđuje da nije potrebno provesti postupak strateške procjene utjecaja na okoliš.

Članak 2.

Postupak donošenja Plana započeo je Odlukom o izradi Urbanističkog plana uređenja „Pri Sv. Magdaleni I“, KLASA: 350-02/17-01/0002, URBROJ: 2137/01-06-02/10-17-4, od 14. ožujka 2017..

Nositelj izrade Plana je Upravni odjel za prostorno uređenje Grada Koprivnice, a stručni izrađivač Plana je Urbia d.o.o. Čakovec.

Obuhvat Plana utvrđen je Generalnim urbanističkim planom Koprivnice („Glasnik Grada Koprivnice“ br. 4/08., 5/08., 7/14. i 1/15. – pročišćeni tekst) (u daljnjem tekstu: GUP) te se povećava na okolne prometne površine, osim one sjeverno od obuhvata koja je planirana Detaljnim planom uređenja „Pri Sv. Magdaleni“ („Glasnik Grada Koprivnice“ broj 5/99 i 4/04).

Područje obuhvata Plana ne nalazi se unutar područja ekološke mreže.

Članak 3.

Osnovni razlozi za izradu i donošenje Plana su:

1. zaprimljene inicijative za izradu Plana,
2. uređenje neuređenog građevinskog zemljišta,
3. osiguranje mjera provedbe GUP-a,
4. povećanje razine urbaniziranosti,
5. usklađenje Plana sa svim izvedenim i planiranim infrastrukturnim zahvatima,
6. definiranje prometnih površina i uvjeta gradnje prometnih i infrastrukturnih sustava i građevina,
7. analiza mogućnosti, namjene i odredbi za provođenje unutar obuhvata Plana.

Ciljevi i programska polazišta temelje se na:

URBANISTIČKI PLAN UREĐENJA „PRI SV. MAGDALENI I“
IV. Obrazloženje – Evidencija postupka izrade i donošenja UPU
PRIJEDLOG ZA JAVNU RASPRAVU

1. povećanju kvalitete života i razine urbaniziranosti gradskog područja za koji je predviđena izrada Plana,
2. provjeri mogućnosti ugradnje zaprimljenih inicijativa za izradu Plana koje nisu u suprotnosti s javnim interesom,
3. uređenju istočnog dijela obuhvata primjereno na planiranu buduću društvenu namjenu nasuprot prometnice uz istočni obuhvat Plana,
4. usklađivanju granica pojedinih namjena te usklađivanje odredbi za provođenje (urbanih pravila) u skladu sa planiranim potrebama,
5. usklađivanju Plana s odredbama prostornih planova šireg područja,
6. definiranju prometnih površina i uvjeta gradnje prometnih i infrastrukturnih sustava i građevina, za sve vrste prometa,
7. definiranju odredbi kojima se omogućuje gradnja i uporaba obnovljivih izvora energije te povećanju energetske učinkovitosti građevina,
8. ostalom, ovisno o nastalim promjenama vezano za izmjene GUP-a i zahtjevima nositelja izrade.

Članak 4.

U cilju utvrđivanja vjerojatno značajnog utjecaja na okoliš za Plan, Grad Koprivnica je zatražio mišljenja tijela i/ili osoba određenih posebnim propisima te su zaprimljena sljedeća mišljenja:

R.BR.	JAVNOPRAVNO TIJELO	KLASA / URBROJ / DATUM	MIŠLJENJE
1.	Ministarstvo zaštite okoliša i energetike – Uprava za zaštitu prirode, Radnička cesta 80, 10 000 Zagreb	KLASA: 612-07/18-58/46 URBROJ: 517-07-2-2-18-2 od 01. veljače 2018.	- Za Plan ne treba provesti postupak strateške procjene utjecaja na okoliš vezano uz područje zaštite i očuvanja prirode (bioraznolikost, zaštićena područja) - Plan je prihvatljiv za ekološku mrežu
2.	Ministarstvo kulture, Uprava za zaštitu kulturne baštine, Konzervatorski odjel u Bjelovaru, Trg Eugena Kvaternika 6, 43 000 Bjelovar		Javnopravno tijelo se nije očitovalo u zakonskom roku.
3.	Ministarstvo unutarnjih poslova, Policijska uprava Koprivničko-križevačka, Služba zajedničkih i upravnih poslova, Trg Eugena Kumičića 18, 48 000 Koprivnica,		Javnopravno tijelo se nije očitovalo u zakonskom roku.
4.	Ministarstvo zdravstva, uprava za unaprjeđenje		Javnopravno tijelo se nije očitovalo u zakonskom

URBANISTIČKI PLAN UREĐENJA „PRI SV. MAGDALENI I“
IV. Obrazloženje – Evidencija postupka izrade i donošenja UPU
PRIJEDLOG ZA JAVNU RASPRAVU

	zdravlja, sektor županijske sanitarne inspekcije i pravne podrške, služba županijske sanitarne inspekcije, PJ Odjel za sjeverozapadnu Hrvatsku, Ispostava Koprivnica, Ulica Antuna Nemčića 5, 48 000 Koprivnica		roku.
5.	Ministarstvo rada i mirovinskog sustava, Inspektorat rada, Područni ured Varaždin, ispostava u Koprivnici, Ulica Tarašćice 2, 48 000 Koprivnica	KLASA: 116-01/18-01/1 URBROJ: 524-10-06-04/1-18-19 od 07. veljače 2018.	Javnopravno tijelo se očitovalo da nije nadležno za sudjelovanje u postupku ocjene o strateškoj procjeni utjecaja Plana na okoliš.
6.	HAKOM, Hrvatska regulatorna agencija za mrežne djelatnosti, Roberta Frangeša Mihanovića 9, 10 000 Zagreb,		Javnopravno tijelo se nije očitovalo u zakonskom roku.
7.	HP - Hrvatska pošta d.d., Jurišićeva 13, 10 000 Zagreb,		Javnopravno tijelo se nije očitovalo u zakonskom roku.
8.	Hrvatske vode, Vodnogospodarski odjel za Muru i gornju Dravu, Međimurska 26b, 42 000 Varaždin	KLASA: 351-03/18-01/0000050 URBROJ: 374-26-1-18-2 od 05. veljače 2018.	Nije potrebno provesti postupak strateške procjene utjecaja Plana na okoliš.
9.	HEP-ODS Hrvatska elektroprivreda, Operater distribucijskog sustava d.o.o. Elektra Koprivnica, Hrvatske državnosti 32, 48 000 Koprivnica,		Javnopravno tijelo se nije očitovalo u zakonskom roku.
10.	Ministarstvo državne imovine, Ulica Ivana Dežmana 10, 10 000 Zagreb,	KLASA: 940-01/18-03/741 URBROJ: 536-03-02-03/03-18-02 od 22. veljače 2018.	Javnopravno tijelo je dostavilo smjernice za izradu prostornog plana. Dostavljeno očitovanje ne sadrži mišljenje o tome da li je potrebno provesti postupak strateške procjene utjecaja Plana na okoliš. Stoga se utvrđuje da se tijelo nije očitovalo o tome da li je potrebno provesti postupak strateške procjene utjecaja Plana na okoliš u

URBANISTIČKI PLAN UREĐENJA „PRI SV. MAGDALENI I“
IV. Obrazloženje – Evidencija postupka izrade i donošenja UPU
PRIJEDLOG ZA JAVNU RASPRAVU

			zakonskom roku.
11.	Zavod za prostorno uređenje Koprivničko-križevačke županije, Ul. Antuna Nemčića 5, 48 000 Koprivnica	KLASA: 350-01/17-01/07 URBROJ: 2137-14-18-4 Od 26. veljače 2018.	Nije potrebno provesti postupak strateške procjene utjecaja Plana na okoliš.
12.	Koprivničko-križevačka županija, Ul. Antuna Nemčića 5, Upravni odjel za gospodarstvo, komunalne djelatnosti i poljoprivredu, 48 000 Koprivnica	KLASA: 351-01/18-01/8 URBROJ: 2137/1-04/15-18-2 Od 31. siječnja 2018.	Nije potrebna izrada posebne strateške studije utjecaja Plana na okoliš koji je provedbeni dokument lokalne razine.
13.	Zavod za javno zdravstvo Koprivničko-križevačke županije, Trg Tomislava dr. Bardeka 10/10, 48 000 Koprivnica	KLASA: 351-03/18-01/5 URBROJ: 2137-19-04-18-2 od 05. veljače 2018.	Nije potrebno provesti postupak strateške procjene utjecaja Plana na okoliš.
14.	Javna ustanova za upravljanje zaštićenim prirodnim vrijednostima na području Koprivničko-križevačke županije, Florijanski trg 4/II, 48 000 Koprivnica,	KLASA: 350-02/18-01/01 URBROJ: 2137-23-18-2 od 15. veljače 2018.	Nije potrebno provesti postupak strateške procjene utjecaja Plana na okoliš.
15.	Koprivnica plin - distribucija plina d.o.o., Mosna 15, 48 000 Koprivnica,		Javnopravno tijelo se nije očitovalo u zakonskom roku.
16.	Koprivničke vode d.o.o., Mosna 15a, 48 000 Koprivnica,		Javnopravno tijelo se nije očitovalo u zakonskom roku.
17.	Gradsko komunalno poduzeće Komunalac d.o.o., Mosna 15, 48 000 Koprivnica		Javnopravno tijelo se nije očitovalo u zakonskom roku.

Članak 5.

U tablici iz članka 4. ove Odluke vidljivo je da su javnopravna tijela dala mišljenje da nije potrebno provesti postupak strateške procjene utjecaja na okoliš i da je Plan prihvatljiv za ekološku mrežu.

Postupak ocjene o potrebi strateške procjene Izmjena i dopuna Plana i ova Odluka provodi se na temelju Uredbe o strateškoj procjeni utjecaja strategije, plana i programa na okoliš („Narodne novine“ broj 3/17), na temelju kriterija za utvrđivanje vjerojatnog utjecaja strategije, plana ili programa na okoliš, sadržanih u Prilogu III. te Uredbe.

Ministarstvo državne imovine je dostavilo smjernice za izradu prostornog plana, ali dostavljeno očitovanje ne sadrži mišljenje o tome da li je potrebno provesti postupak strateške procjene utjecaja Plana na okoliš. Smjernice za izradu prostornog plana nisu

URBANISTIČKI PLAN UREĐENJA „PRI SV. MAGDALENI I“
IV. Obrazloženje – Evidencija postupka izrade i donošenja UPU
PRIJEDLOG ZA JAVNU RASPRAVU

osnovane na propisu na temelju kojeg se provodi ocjena potrebe strateške procjene utjecaja prostornog plana na okoliš te nemaju utjecaj na provedbu postupka ocjene o potrebi strateške procjene utjecaja na okoliš Plana i donošenje ove Odluke, već su predmet samog postupka izrade prostornog plana, a koji se provodi u skladu s propisom koji regulira to područje. Stoga se utvrđuje da se predmetno javnopravno tijelo nije očitovalo o tome da li je potrebno provesti postupak strateške procjene utjecaja Plana na okoliš u zakonskom roku.

Vezano uz javnopravna tijela koja se nisu očitovala u zakonskom roku, sukladno članku 70. stavku 2. Zakona o zaštiti okoliša smatra se da prema posebnim propisima nema posebnih utjecaja i uvjeta vezanih za zaštitu okoliša koje je potrebno uvažiti u Planu.

Slijedom navedenog, utvrđuje se da nije potrebno provesti postupak strateške procjene utjecaja na okoliš za Plan.

Članak 6.

Sukladno Mišljenju Koprivničko-križevačke županije, Upravnog odjela za prostorno uređenje, gradnju, zaštitu okoliša i zaštitu prirode, KLASA: 351-02/18-01/4, URBROJ: 2137/1-05/05-18-6, od 30. svibnja 2018. godine, u pogledu izrade Plana nije utvrđena potreba provođenja postupka strateške procjene utjecaja na okoliš.

Članak 7.

Grad Koprivnica će o ovoj Odluci informirati javnost sukladno odredbama Zakona o zaštiti okoliša i Uredbe o informiranju i sudjelovanju javnosti i zainteresirane javnosti o pitanjima zaštite okoliša kojima se uređuje informiranje i sudjelovanje zainteresirane javnosti u pitanjima zaštite okoliša („Narodne novine“ broj 64/08), objavom u „Glasniku Grada Koprivnice“ i na web stranici Grada Koprivnice www.koprivnica.hr

Članak 8.

Ova Odluka stupa na snagu prvi dan od dana objave u „Glasniku Grada Koprivnice“.

KLASA: 351-01/17-01/0010
URBROJ: 2137/01-07-01/4-18-19
Koprivnica, 12.06.2018.

GRADONAČELNIK

Mišel Jakšić, dipl. oec.

