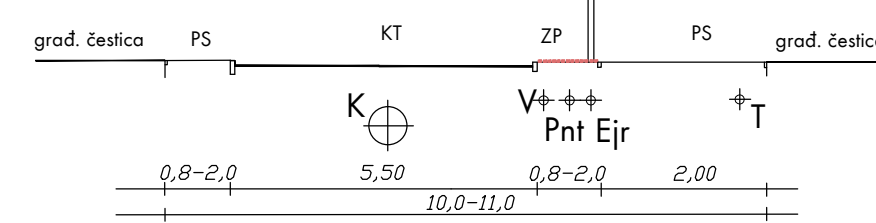
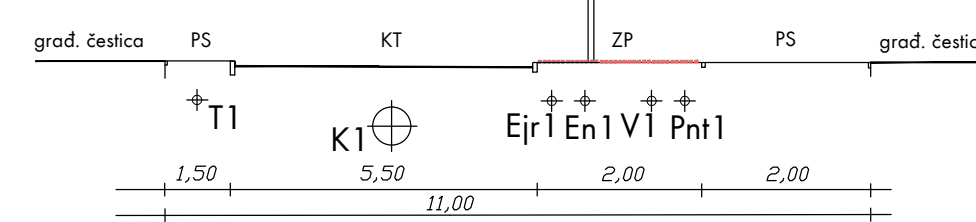


UK1 - presjek 1-1



UK2 - presjek 2-2

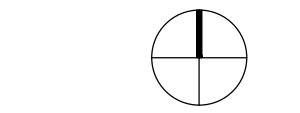
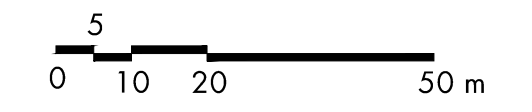


- | | | | |
|------|---|----|-----------------|
| En1 | planirana trasa podzemne el. mreže | ZP | zelena površina |
| Ejr1 | planirana trasa zračne el. mreže - javna rasvjeta | KT | kolnička traka |
| T | postojeći vod telekomunikacijske mreže | PS | pješačka staza |
| T1 | planirani vod telekomunikacijske mreže | | |
| Pnt | postojeći niskotlačni plinovod | | |
| Pnt1 | planirani niskotlačni plinovod | | |
| V | postojeća vodovodna mreža | | |
| V1 | planirana vodovodna mreža | | |
| K | postojeća kanalizacijska mreža | | |
| K1 | planirana kanalizacijska mreža | | |

NAPOMENA:
 MEDUSOBNI ODNOS LINIJSKE INFRASTRUKTURE, TJ. RASPORED TRASA, RAZMAK VODOVA, TE POZICIJA POJEDINIH NADZEMNIH ILI PODZEMNIH ELEMENATA KOJI ČINE SASTAVNE DIJELOVE INFRASTRUKTURNIH MREŽA, ODREĐUJE SE PROJEKTOM, SUKLADNO POSEBNIM PROPISIMA O MEDUSOBNOM RAZMAKU INFRASTRUKTURNIH VODOVA I PRAVILIMA STRUKE, PRI ČEMU JE IZ TEHNIČKIH RAZLOGA MOGUĆE:
 - SMANJITI ŠIRINU ZELENE POVRŠINE UNUTAR KORIDORA ULICA, A IZUZETNO, UKOLIKO JE ŠIRINA ČESTICE PROMETNICE NEDOVOLJNA ZA KVALITETNO TEHNIČKO RJEŠENJE I UKINUTI ZELENU POVRŠINU IZMEĐU PLOČNIKA I KOLNIKA,
 - IZMAKNUTI POZICIJU TRASE ILI DIJELA TRASE POJEDINOG VODA INFRASTRUKTURE (U CIJELOJ DUŽINI ULICE ILI DIJELU ULICE) U ODNOSU NA TRASU PREDVIĐENU OVIM DPU-om, ŠTO SE POSEBNO ODNOSI NA MREŽE ODVODNJE, GDJE JE MOGUĆE OBA VODA (OBORINSKI I FEKALNI) POZICIONIRATI U ISTI ROV,
 - IZMJESTITI DPU-om OZNAČENU POZICIJU PRELAZA TRASE POJEDINOG INFRASTRUKTURNOG VODA PREKO CESTE (S JEDNE NA DRUGU STRANU CESTOVNOG KORIDORA) ZA TEHNIČKI POTREBNU UDALJENOST, A
 - SPOJEVI VODOVA NA RASKRIŽJIMA VODOVA, NAČIN PROMJENE SMJERA POJEDINOG VODA, POTREBNI PROFILI VODOVA, TE BROJ I POZICIJA POJEDINIH INFRASTRUKTURNIH ELEMENATA POTREBNIH ZA FUNKCIONIRANJE MREŽE (NPR. REVIZIONIH OKNA, STUPOVA JAVNE RASVJETE I SLIČNO) DPU-om NIJE ODREĐEN, VEĆ SE DEFINIRA GLAVNIM PROJEKTOM U SKLADU S PRAVILIMA STRUKE

LEGENDA:

- | | | | |
|--|--|--|--|
| | OBUHVAT DPU | | POSTOJEĆA PODZEMNA KABELSKA TELEFONSKA INSTALACIJA |
| | BROJ I GRANIČA POSTOJEĆE KATAstarske ČESTICE | | PLANIRANA PODZEMNA KABELSKA TELEFONSKA INSTALACIJA |
| | POSTOJEĆE GRAĐEVINE | | PLANIRANI 0,4 kv NISKONAPONSKI NADZEMNI ELEKTROENERGETSKI KABELSKI VOD |
| | BROJ I GRANIČA NOVE GRAĐEVNE ČESTICE | | PLANIRANI PODZEMNI ELEKTROENERGETSKI NISKONAPONSKI KABELSKI VOD - JAVNA RASVJETA |
| | CESTE | | POSTOJEĆA TRAFOSTANICA |
| | PJEŠAČKE I BICIKLISTIČKE STAZE UNUTAR ULIČNOG KORIDORA | | |
| | ZELENE POVRŠINE UZ PROMETNO RASKRIŽJE | | |
| | ULIČNI DRVORED | | |
| | ULIČNI KORIDOR S NUMERIČKOM OZNAKOM | | |
| | PJEŠAČKI PROLAZ | | |



ISTOVJETAN IZVORNIKU

ŽUPANIJA KOPRIVNIČKO-KRŠEVAČKA ŽUPANIJA		GRAD KOPRIVNICA	
NAZIV DETALJNOG PLANA: I. IZMJENE I DOPUNE DETALJNOG PLANA UREĐENJA "ZONA A-11" U KOPRIVNICI (Glasnik Grada Koprivnice br. 4/04)			
NAZIV KARTOGRAFSKOG PRIKAZA: PLAN KOMUNALNE INFRASTRUKTURE - MREŽA ELEKTROOSKRBE, JAVNE RASVJETE I TELEKOMUNIKACIJSKA MREŽA			
BROJ KARTOGRAFSKOG PRIKAZA: 2.3.	MJERILO KARTOGRAFSKOG PRIKAZA: 1:1000		
ODLUKA O IZRADI IZMJENA I DOPUNA DETALJNOG PLANA UREĐENJA: GLASNIK GRADA KOPRIVNICE BR. 1/15		ODLUKA PREDSTAVNIČKOG TIJELA O DONOŠENJU PLANA: GLASNIK GRADA KOPRIVNICE BR. 5/15	
OBJAVA JAVNE RASPRAVE: "VEČERNJI LIST" OD 14.08.2015.		JAVNI UVID ODRŽAN: 24.08.2015. DO 31.08.2015.	
PEČAT TIJELA ODGOVORNOG ZA PROVOĐENJE JAVNE RASPRAVE:		ODGOVORNA OSOBA ZA PROVOĐENJE JAVNE RASPRAVE:	
		Pročelnica: Maja Išvan Krapinec, dipl.ing.arh. ime, prezime i potpis	
PRAVNA OSOBA KOJA JE IZRADILA PLAN: URBIA d.o.o. Čakovec		I. G. Kovačića 10, Čakovec; tel. 040/373 400	
PEČAT PRAVNE OSOBE KOJA JE IZRADILA PLAN:		ODGOVORNI VODITELJ:	
		ovlaštena arhitektica: Vesna Makovec, dipl.ing.arh.	
BROJ PLANA: DPU - 05/2015	DATUM: 09/2015		
STRUČNI TIM U IZRADI PLANA:		5. N. Kerovec, matem. tehn. 6. M. Bakač, dipl.oec. 7. M. Grula, prof. biol. i kem.	
1. V. Makovec, dipl.ing.arh. 2. B. Perhoč, dipl.ing.arh. 3. I. Perhoč, mag.ing.arh. 4. B. Balent, struč.spec.ing.aedif.			
PEČAT PREDSTAVNIČKOG TIJELA:		PREDSJEDNIK PREDSTAVNIČKOG TIJELA:	
		Zoran Gošek, dipl.ing. ime, prezime i potpis	
ISTOVJETNOST OVOG PROSTORNOG PLANA S IZVORNIKOM OVJERAVA:		PEČAT:	
		ime, prezime i potpis	