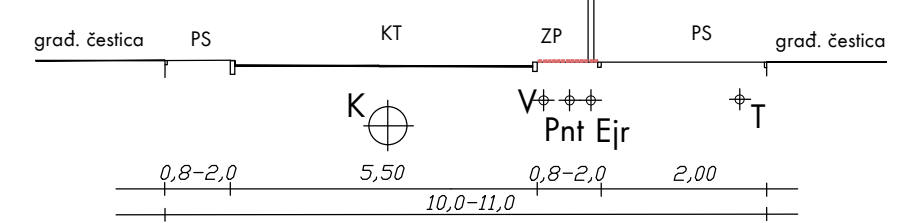
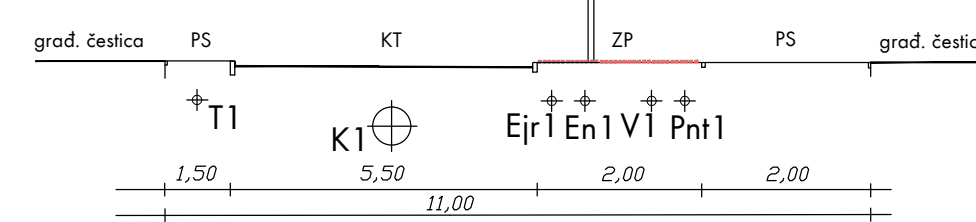


UK1 - presjek 1-1



UK2 - presjek 2-2

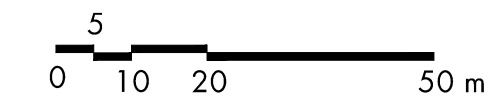


- En1 planirana trasa podzemne el. nn mreže
- Ejr1 planirana trasa zračne el. nn mreže - javna rasvjeta
- T postojeći vod telekomunikacijske mreže
- T1 planirani vod telekomunikacijske mreže
- Pnt postojeći niskolažni plinovod
- Pnt1 planirani niskolažni plinovod
- V postojeća vodovodna mreža
- V1 planirana vodovodna mreža
- K postojeća kanalizacijska mreža
- K1 planirana kanalizacijska mreža
- ZP zelena površina
- KT kolnička traka
- PS pješačka staza

NAPOMENA:
 MEDUSOBNI ODNOS LINIJSKE INFRASTRUKTURE, TJ. RASPORED TRASA, RAZMAK VODOVA, TE POZICIJA POJEDINI
 NADZEMNIH ILI PODZEMNIH ELEMENATA KOJI ČINE SASTAVNE DIJELOVE INFRASTRUKTURNIH MREŽA, ODREĐUJE SE
 PROJEKTOM, SUKLADNO POSEBNIM PROPISIMA O MEDUSOBNOM RAZMAKU INFRASTRUKTURNIH VODOVA I
 PRAVILIMA STRUKE, PRI ČEMU JE IZ TEHNIČKIH RAZLOGA MOGUĆE:
 - SMANJITI ŠIRINU ZELENE POVRŠINE UNUTAR KORIDORA ULICA, A IZUZETNO, UKOLIKO JE ŠIRINA ČESTICE
 PROMETNICE NEDOVOLJNA ZA KVALITETNO TEHNIČKO RJEŠENJE I UKINUTI ZELENU POVRŠINU IZMEĐU PLOČNIKA
 I KOLNIKA,
 - IZMAKNUTI POZICIJU TRASE ILI DIJELA TRASE POJEDINOG VODA INFRASTRUKTURE (U CIJELOJ DUŽINI ULICE ILI
 DIJELU ULICE) U ODNOSU NA TRASU PREDVIĐENU OVIM DPU-om, ŠTO SE POSEBNO ODNOSI NA MREŽE ODVODNJE,
 GDJE JE MOGUĆE OBA VODA (OBORINSKI I FEKALNI) POZICIONIRATI U ISTI ROV,
 - IZMJESTITI DPU-om OZNAČENU POZICIJU PRELAZA TRASE POJEDINOG INFRASTRUKTURNOG VODA PREKO CESTE (S
 JEDNE NA DRUGU STRANU CESTOVNOG KORIDORA) ZA TEHNIČKI POTREBNU UDALJENOST, A
 - SPOJEVI VODOVA NA RASKRIŽJIMA VODOVA, NAČIN PROMJENE SMJERA POJEDINOG VODA, POTREBNI PROFILI
 VODOVA, TE BROJ I POZICIJA POJEDINI
 INFRASTRUKTURNIH ELEMENATA POTREBNIH ZA FUNKCIONIRANJE MREŽE
 (NPR. REVIZIONIH OKNA, STUPOVA JAVNE RASVJETE I SLIČNO) DPU-om NIJE ODREĐEN, VEĆ SE DEFINIRA GLAVNIM
 PROJEKTOM U SKLADU S PRAVILIMA STRUKE

LEGENDA:

- OBUHVAT DPU
- BROJ I GRANICA POSTOJEĆE KATASTARKE ČESTICE
- POSTOJEĆE GRAĐEVINE
- BROJ I GRANICA NOVE GRAĐEVNE ČESTICE
- CESTE
- PJEŠAČKE I BIKLISTIČKE STAZE UNUTAR ULIČNOG KORIDORA
- ZELENE POVRŠINE UZ PROMETNO RASKRIŽJE
- ULIČNI DRVORED
- ULIČNI KORIDOR S NUMERIČKOM OZNAKOM
- PJEŠAČKI PROLAZ



ISTOVJETAN IZVORNIKU

ŽUPANIJA KOPRIVNIČKO - KRIŽEVAČKA ŽUPANIJA		GRAD KOPRIVNICA	
NAZIV DETALJNOG PLANA:		I. IZMJENE I DOPUNE DETALJNOG PLANA UREĐENJA "ZONA A-11" U KOPRIVNICI (Glasnik Grada Koprivnice br. 4/04)	
NAZIV KARTOGRAFSKOG PRIKAZA:		PLAN KOMUNALNE INFRASTRUKTURE - PLAN PROMETA	
BROJ KARTOGRAFSKOG PRIKAZA:	2.1.	MJERILO KARTOGRAFSKOG PRIKAZA:	1:1000
ODLUKA O IZRADI IZMJENA I DOPUNA DETALJNOG PLANA UREĐENJA: GLASNIK GRADA KOPRIVNICE BR. 1/15		ODLUKA PREDSTAVNIČKOG TIJELA O DONOŠENJU PLANA: GLASNIK GRADA KOPRIVNICE BR. 5/15	
OBJAVA JAVNE RASPRAVE: "VEČERNJI LIST" OD 14.08.2015.		JAVNI UVID ODRŽAN: 24.08.2015. DO 31.08.2015.	
PEČAT TIJELA ODGOVORNOG ZA PROVOĐENJE JAVNE RASPRAVE:		ODGOVORNA OSOBA ZA PROVOĐENJE JAVNE RASPRAVE:	
		Pročelnica: Maja Ilšvan Krapinec, dipl.ing.arh. ime, prezime i potpis	
PRAVNA OSOBA KOJA JE IZRADILA PLAN: URBIA d.o.o. Čakovec		I. G. Kovačića 10, Čakovec; tel. 040/373 400	
PEČAT PRAVNE OSOBE KOJA JE IZRADILA PLAN:		ODGOVORNI VODITELJ:	
direktor: Vesna Makovec, dipl.ing.arh.		ovlaštena arhitektica: Vesna Makovec, dipl.ing.arh.	
BROJ PLANA:	DPU - 05/2015	DATUM:	09/2015
STRUČNI TIM U IZRADI PLANA:		5. N. Kerovec, matem. tehn. 6. M. Bakač, dipl.oec. 7. M. Grula, prof. biol. i kem.	
1. V. Makovec, dipl.ing.arh. 2. B. Perhoč, dipl.ing.arh. 3. I. Perhoč, mag.ing.arh. 4. B. Balent, struč.spec.ing.aedif.			
PEČAT PREDSTAVNIČKOG TIJELA:		PREDSJEDNIK PREDSTAVNIČKOG TIJELA:	
		Zoran Gošek, dipl.ing. ime, prezime i potpis	
ISTOVJETNOST OVOG PROSTORNOG PLANA S IZVORNIKOM OVJERAVA:		PEČAT:	
		ime, prezime i potpis	