
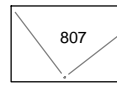
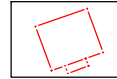

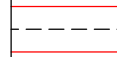
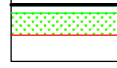

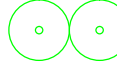




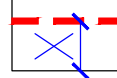
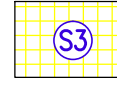
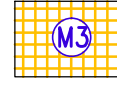
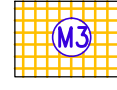
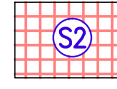




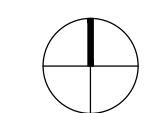
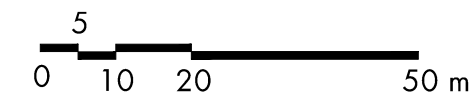


LEGENDA:

-  OBUHVAT DPU
-  BROJ I GRANICA POSTOJEĆE KATASTARSKE ČESTICE
-  POSTOJEĆE GRAĐEVINE
-  BROJ I GRANICA NOVE GRAĐEVINE ČESTICE
-  CESTE
-  PEŠAČKE I BICIKLISTIČKE STAZE UNUTAR ULICNOG KORIDORA
-  ZELENE POVRŠINE UZ PROMETNO RASKRIŽJE
-  ULIČNI DRVORED
-  ULIČNI KORIDOR S NUMERIČKOM OZNAKOM
-  PJEŠAČKI PROLAZ
-  POVRŠINA INFRASTRUKTURNIH SUSTAVA TRAFOSTANICA

-  POVRŠINA ZA RAZVOJ TIPOLOGIJA OSNOVNE GRAĐEVINE UNUTAR NOVOPLANIRANIH GRAĐEVNIH ESTICA
-  OBAVEZNI GRAĐEVNI PRAVAC I UDALENOST OD GRANICE GRAĐEVNE ESTICE
- STAMBENA NAMJENA**
  -  REČIM ODRČAVANJA, REKONSTRUKCIJE I SANACIJE POSTOJEĆE GRAĐEVNE STRUKTURE
  -  MJEŠOVITA NAMJENA
  -  REČIM ODRČAVANJA, REKONSTRUKCIJE I SANACIJE POSTOJEĆE GRAĐEVNE STRUKTURE
  - VIŠESTAMBENA NAMJENA**
    -  REČIM ODRČAVANJA, REKONSTRUKCIJE I SANACIJE POSTOJEĆE (LEGALIZIRANE) GRAĐEVNE STRUKTURE
- NOVA GRADNJA**
  -  STAMBENA URBANA TIPOLOGIJA  
V<sub>osn</sub>=7,00 m      E<sub>osn</sub>= Po+P+1+Pk  
k<sub>ig</sub><=0,35      k<sub>is</sub><= 1,00
  -  VIŠESTAMBENA URBANA TIPOLOGIJA  
V<sub>osn</sub>=10,00 m      E<sub>osn</sub>= Po+P+2  
k<sub>ig</sub>=0,40      k<sub>is</sub>= 1,60
  -  MJEŠOVITA URBANA TIPOLOGIJA  
V<sub>osn</sub>=7,00 m      E<sub>osn</sub>= Po+P+1+Pk  
k<sub>ig</sub><=0,40      k<sub>is</sub><= 1,60
  -  VIŠESTAMBENA URBANA TIPOLOGIJA  
V<sub>osn</sub>=10,00 m      E<sub>osn</sub>= Po+P+2  
k<sub>ig</sub>=0,40      k<sub>is</sub>= 1,60



ISTOVJETAN IZVORNIKU

ČUPANIJA KOPRIVNIČKO - KRIŽEVAČKA ŽUPANIJA		GRAD KOPRIVNICA	
<b>NAZIV DETALNOG PLANA: I. IZMJENE I DOPUNE DETALNOG PLANA UREĐENJA "ZONA A-11" U KOPRIVNICI (Glasnik Grada Koprivnice br. 4/04)</b>			
<b>NAZIV KARTOGRAFSKOG PRIKAZA: UVJETI GRADNJE</b>			
BROJ KARTOGRAFSKOG PRIKAZA: <b>4.</b>		M.ERLO KARTOGRAFSKOG PRIKAZA: <b>1:1000</b>	
ODLUKA O IZRADI IZMJENA I DOPUNA DETALNOG PLANA UREĐENJA: GLASNIK GRADA KOPRIVNICE BR. 1/15		ODLUKA PREDSTAVNIŠTVA KOG TJELELA O DONOŠENJU PLANA: GLASNIK GRADA KOPRIVNICE BR. 5/15	
OBJAVA JAVNE RASPRAVE: "VEČERNJI LIST" OD 14.08.2015.		JAVNI UVID ODRČAN: 24.08.2015. DO 31.08.2015.	
PEŠAČKI TJELELA ODGOVORNOG ZA PROVOĐENJE JAVNE RASPRAVE:		ODGOVORNA OSOBA ZA PROVOĐENJE JAVNE RASPRAVE:	
		Prošalnica: Maja i Ivan Krapinec, dipl.ing.arh. ime, prezime i potpis	
PRAVNA OSOBA KOJA JE IZRADILA PLAN: URBIA d.o.o. Čakovec		I. G. Kovačića 10, Čakovec; tel. 040/373 400	
PEŠAČKI PRAVNE OSOBE KOJA JE IZRADILA PLAN:		ODGOVORNI VODITELJ:	
direktor: Vesna Makovec, dipl.ing.arh.		ovlaštena arhitektica: Vesna Makovec, dipl.ing.arh.	
BROJ PLANA: DPU - 05/2015		DATUM: 09/2015	
STRUŠNI TIM U IZRADI PLANA: 1. V. Makovec, dipl.ing.arh. 2. B. Perhođić, dipl.ing.arh. 3. I. Perhođić, mag.ing.arh. 4. B. Bolent, struč.spec.ing.arh.		5. N. Kerovec, matem. tehn. 6. M. Balent, dipl.oec. 7. M. Gruda, prof. biol. i kem.	
PEŠAČKI PREDSTAVNIŠTVA KOG TJELELA:		PREDSEDNIK PREDSTAVNIŠTVA KOG TJELELA:	
		Zoran Gođić, dipl.ing. ime, prezime i potpis	
ISTOVJETNOST OVOG PROSTORNOG PLANA S IZVORNIKOM OVRERAVA:		PEŠAČKI:	
ime, prezime i potpis			