















# GRAD KOPRIVNICA

## PROSTORNI PLAN UREĐENJA GRADA NAMJENA POVRŠINA

### Kazalo

#### Namjena prostora




-  Izgrađeni dio građevinskog područja
-  Gospodarska namjena - proizvodna
-  Površine za iskorištavanje mineralnih sirovina
-  Poslovna namjena
-  Ugostiteljsko turistička namjena
-  Sport i rekreacija
-  Osobito vrijedno obradivo tlo
-  Vrijedno obradivo tlo
-  Šuma isključivo osnovne namjene - gospodarska
-  Šuma isključivo osnovne namjene - posebne namjene
-  Vodne površine
-  Posebna namjena
-  Groblja
-  Građevinsko područje

#### VRSTE CESTA

##### Postojeće

-  Državna
-  Županijska
-  Lokalna
-  Nerazvrstana

##### Planirane

-  Mogući koridor ceste
-  Raskršće u dvije razine
-  Lokalna cesta

1:25.000